



AYUNTAMIENTO DE HECELCHAKÁN
 TRABAJANDO PARA UN MEJOR HECELCHAKÁN
 2021 - 2024
 PROGRAMA OPERATIVO ANUAL



PROGRAMA OPERATIVO ANUAL 2024									
RAMO	DIRECCION DE DESARROLLO TERRITORIAL URBANO Y OBRAS PUBLICAS.				MISIÓN ESTRATÉGICA	III. SERVICIOS PÚBLICOS Y DESARROLLO SUSTENTABLE.			
UNIDAD PRESUPUESTAL	DIRECCION DE DESARROLLO TERRITORIAL URBANO Y OBRAS PUBLICAS.								
PROGRAMA	PROGRAMA DE OBRA PUBLICA MUNICIPAL 2024				ODS/AGENDA 2030	11.CIUDADES Y COMUNIDADES SOSTENIBLES.			
	OPERATIVO				ESTRATÉGICO	X	INFRAESTRUCTURA		INSTITUCIONAL

ORIGEN DE LOS RECURSOS										
FEDERAL	X	ESTATAL	X	MUNICIPAL	X	OTROS		MONTO TOTAL	\$	20,800,683.51

PRESUPUESTO ASIGNADO									
CAPÍTULO	COSTO ANUAL	SUBDIRECCION DE OBRAS PUBLICAS				TRIMESTRE			
		ENE-MAR	ABR-JUN	JUL-SEP	OCT-DIC	ENE-MAR	ABR-JUN	JUL-SEP	OCT-DIC
1000	\$ 3,962,634.75	\$ 880,585.50	\$ 880,585.50	\$ 880,585.50	\$ 880,585.50				
2000	\$ 3,164,851.51	\$ 791,212.88	\$ 791,212.88	\$ 791,212.88	\$ 791,212.88				\$ 1,320,878.25
3000	\$ 1,719,673.20	\$ 429,918.30	\$ 429,918.30	\$ 429,918.30	\$ 429,918.30				\$ 791,212.88
5000	\$ 125,612.11	\$ 31,403.03	\$ 31,403.03	\$ 31,403.03	\$ 31,403.03				\$ 429,918.30
8000	\$ 191,201.76	\$ 47,800.44	\$ 47,800.44	\$ 47,800.44	\$ 47,800.44				\$ 31,403.03
SUBTOTAL	\$ 9,163,973.33	\$ 2,180,920.15	\$ 2,180,920.15	\$ 2,180,920.15	\$ 2,180,920.15			\$ 2,180,920.15	\$ 2,621,212.90
SUBDIRECCION DE SERVICIOS PUBLICOS									
1000	\$ 7,035,624.68	\$ 1,563,472.15	\$ 1,563,472.15	\$ 1,563,472.15	\$ 1,563,472.15				
2000	\$ 2,148,632.65	\$ 537,158.16	\$ 537,158.16	\$ 537,158.16	\$ 537,158.16				\$ 2,345,208.23
3000	\$ 483,924.00	\$ 120,981.00	\$ 120,981.00	\$ 120,981.00	\$ 120,981.00				\$ 537,158.16
5000	\$ 210,000.00	\$ 52,500.00	\$ 52,500.00	\$ 52,500.00	\$ 52,500.00				\$ 120,981.00
SUBTOTAL	\$ 9,878,181.33	\$ 2,274,111.31	\$ 2,274,111.31	\$ 2,274,111.31	\$ 2,274,111.31			\$ 2,274,111.31	\$ 3,055,847.39
SUBDIRECCION DE DESARROLLO URBANO, TERRITORIAL Y CATASTRO									
1000	\$ 701,204.85	\$ 155,823.30	\$ 155,823.30	\$ 155,823.30	\$ 155,823.30				
2000	\$ 184,004.00	\$ 64,752.00	\$ 64,752.00	\$ 64,752.00	\$ 64,752.00				\$ 233,734.95
3000	\$ 245,500.00	\$ 71,500.00	\$ 71,500.00	\$ 71,500.00	\$ 71,500.00				\$ 35,015.00
5000	\$ 70,000.00	\$ 70,000.00	\$ 70,000.00	\$ 70,000.00	\$ 70,000.00				\$ 56,000.00
SUBTOTAL	\$ 1,200,708.85	\$ 362,075.30	\$ 362,075.30	\$ 362,075.30	\$ 362,075.30			\$ 362,075.30	\$ 324,749.95
DIRECCION GENERAL DE DESARROLLO TERRITORIAL URBANO Y OBRAS PUBLICAS									
1000	\$ 556,875.00	\$ 139,218.75	\$ 139,218.75	\$ 139,218.75	\$ 139,218.75				
2000	\$ 425.00	\$ 106.25	\$ 106.25	\$ 106.25	\$ 106.25				\$ 201,093.75
3000	\$ 415.00	\$ 103.75	\$ 103.75	\$ 103.75	\$ 103.75				\$ 106.25
5000	\$ 105.00	\$ 26.25	\$ 26.25	\$ 26.25	\$ 26.25				\$ 103.75
SUBTOTAL	\$ 557,820.00	\$ 139,455.00	\$ 139,455.00	\$ 139,455.00	\$ 139,455.00			\$ 139,455.00	\$ 201,330.00
TOTAL	\$ 20,800,683.51	\$ 4,956,561.76	\$ 4,956,561.76	\$ 4,956,561.76	\$ 4,956,561.76			\$ 4,854,899.76	\$ 6,203,140.23



DIRECCION GENERAL DE
 PLANEACION E INNOVACION MUNICIPAL
 H. AYUNTAMIENTO
 CONSTITUCIONAL
 HECELCHAKAN, CAMPECHE
 2021 - 2024

329



DIRECCION GENERAL DE
 DESARROLLO TERRITORIAL
 URBANO Y OBRAS PUBLICAS
 H. AYUNTAMIENTO
 CONSTITUCIONAL
 HECELCHAKAN, CAMPECHE
 2021 - 2024



AYUNTAMIENTO DE HECELCHAKÁN
TRABAJANDO PARA UN MEJOR HECELCHAKAN
2021 - 2024
PROGRAMA OPERATIVO ANUAL



PROGRAMA OPERATIVO ANUAL 2024					
RAMO	DIRECCION DE DESARROLLO TERRITORIAL URBANO Y OBRAS PUBLICAS			MISION ESTRATEGICA	III. Servicios Públicos y Desarrollo Sustentable.
UNIDAD PRESUPUESTAL	SUBDIRECCION DE OBRAS PUBLICAS.				
PROGRAMA	Programa de Obra Publica Municipal			ODS/AGENDA 2030	11.Ciudades y Comunidades Sostenibles.
	OPERATIVO		ESTRATEGICO	X	INFRAESTRUCTURA INSTITUCIONAL

ORIGEN DE LOS RECURSOS							
FEDERAL	X	ESTATAL	X	MUNICIPAL	X	OTROS	MONTO TOTAL \$ 9,163,973.33

COMPONENTES	ACTIVIDADES	COSTO PESOS	CALENDARIZACIÓN FINANCIERA				METAS				CALENDARIZACIÓN DE METAS (Unidades de Medida)				OBSERVACIONES
			ENE-MAR	ABR-JUN	JUL-SEP	OCT-DIC	U DE M	VALOR INICIAL	ACUMULABLE	CANT.	ENE-MAR	ABR-JUN	JUL-SEP	OCT-DIC	
3.2.1.1. Coordinar un programa de rehabilitación, construcción y mejoramiento de calles, guarniciones y banquetas.	3.2.1.1.1. Verificar las solicitudes de Obra Pública, procesarlas y clasificarlas prioritariamente para elaborar los Expedientes Base que se propongan como Proyectos de Obra ante COPLADEMUN.	\$ 1,332,553.48	\$ 333,138.37	\$ 333,138.37	\$ 333,138.37	\$ 333,138.37	PORCENTAJE	0	100	100	100	0	0		
	3.2.1.1.2. Realizar la elaboración de Expedientes Técnicos de Obra para su Gestión ante Dependencias Federales y Estatales. Con la finalidad de que se materialice la modernización de las Vialidades Principales, Secundarias y locales, mejorando la movilidad e imagen urbana del Municipio.	\$ 1,798,970.04	\$ 449,742.51	\$ 449,742.51	\$ 449,742.51	\$ 449,742.51	PORCENTAJE	0	50	50	50	0	0		
	3.2.1.1.3. Realizar la correspondiente Supervisión Técnica de cada Obra Pública que se da en todo el Municipio.	\$ 3,478,987.42	\$ 869,746.85	\$ 869,746.85	\$ 869,746.85	\$ 869,746.85	SUPERVISION	0	300	300	300	0	0		
3.2.1.2. Gestionar y fortalecer el programa de rehabilitación, construcción y equipamiento de parques y espacios públicos.	3.2.1.2.1. Proponer como Obra Pública las Rehabilitaciones de Espacios Públicos existentes y Construcciones de nuevos Espacios Públicos. Así como elaborar los Expedientes Base que se propongan como Proyectos de Obra ante COPLADEMUN.	\$ 266,510.69	\$ 66,627.67	\$ 66,627.67	\$ 66,627.67	\$ 66,627.67	PORCENTAJE	0	20	20	20	0	0		
	3.2.1.2.2. Realizar la elaboración de Expedientes Técnicos de Obra para su Gestión ante Dependencias Federales y Estatales. Con la finalidad de que se materialice la modernización de los Espacios Públicos existentes y la Construcción de Nuevos, subsanando las necesidades de los habitantes así como el mejoramiento de la imagen urbana del Municipio.	\$ 899,485.01	\$ 224,871.25	\$ 224,871.25	\$ 224,871.25	\$ 224,871.25	PORCENTAJE	0	25	25	25	0	0		
	3.2.1.2.3. Realizar la correspondiente Supervisión Técnica de cada Obra Pública que se realiza en todo el Municipio.	\$ 1,159,662.47	\$ 289,915.62	\$ 289,915.62	\$ 289,915.62	\$ 289,915.62	SUPERVISION	0	100	100	100	0	0		
TOTAL COMPONENTE:		2													
ACTIVIDADES		6													
TOTAL DEL PROGRAMA		\$ 8,936,169.12	\$ 2,234,042.28	\$ 2,234,042.28	\$ 2,234,042.28	\$ 2,234,042.28									

CAPITULO	COSTO ANUAL	TRIMESTRE			
		ENE-MAR	ABR-JUN	JUL-SEP	OCT-DIC
1000	\$ 3,962,634.75	\$ 880,585.50	\$ 880,585.50	\$ 880,585.50	\$ 1,320,878.25
2000	\$ 3,164,851.51	\$ 791,212.88	\$ 791,212.88	\$ 791,212.88	\$ 791,212.88
3000	\$ 1,719,673.20	\$ 429,918.30	\$ 429,918.30	\$ 429,918.30	\$ 429,918.30
5000	\$ 125,612.11	\$ 31,403.03	\$ 31,403.03	\$ 31,403.03	\$ 31,403.03
8000	\$ 191,201.76	\$ 47,800.44	\$ 47,800.44	\$ 47,800.44	\$ 47,800.44
TOTAL	\$ 9,163,973.33	\$ 2,180,920.15	\$ 2,180,920.15	\$ 2,180,920.15	\$ 2,621,212.90

COMPONENTE/ACTIVIDADES	TIPO DE BENEFICIARIO	POBLACIÓN TOTAL	POBLACIÓN OBJETIVO	META ANUAL	REGIÓN	ZONA		SEXO	
						RURAL	URBANA	HOMBRE	MUJER
						3.2.1.1. Coordinar un programa de rehabilitación, construcción y mejoramiento de calles, guarniciones y banquetas.	CIUDADANO	31,917	31,917
3.2.1.2. Gestionar y fortalecer el programa rehabilitación y construcción y equipamiento de parques y espacios públicos.	CIUDADANO	31,917	31,917	100%	MAYA	60	40	15,719	16,204
OBSERVACIONES									

DIRECCION GENERAL DE PLANEACION E INNOVACION MUNICIPAL
H. AYUNTAMIENTO CONSTITUCIONAL HECELCHAKAN, CAMPECHE
2021 - 2024

2025

SUBDIRECCION DE OBRA
H. AYUNTAMIENTO CONSTITUCIONAL HECELCHAKAN, CAMPECHE
ARQ. JAVIER NEFTALI DIAZ VALLEJO
SUBDIRECTOR DE OBRAS PUBLICAS



H. AYUNTAMIENTO DE HECELCHAKAN
PRESUPUESTO DE EGRESOS 2024
PRESUPUESTO BASADO EN RESULTADOS
MATRIZ DE INDICADORES PARA RESULTADOS (MIR)



PROGRAMA PRESUPUESTARIO
DEPENDENCIA MUNICIPAL
ODS/AGENDA 2030
MISIÓN ESTRATÉGICA
TIPO DE PROGRAMA PRESUPUESTARIO

PROGRAMA DE OBRA PUBLICA MUNICIPAL
DIRECCION DE DESARROLLO TERRITORIAL URBANO Y OBRAS PUBLICAS - SUBDIRECCION DE OBRAS PUBLICAS
11.Ciudades y Comunidades Sostenibles.
III.Servicios Públicos y Desarrollo Sustentable.
OPERATIVO

NIVEL	RESUMEN NARRATIVO	INDICADOR	FORMULA	META	UNIDAD DE MEDIDA	ATRIBUTOS DEL INDICADOR			MEDIOS DE VERIFICACION	SUPUESTOS
						TIPO DE INDICADOR	DIMENSION	FRECUENCIA		
FIN	3.2. Contribuir al fortalecimiento del programa de Infraestructura e imagen urbana resilientes y sostenible.	Localidades atendidas del municipio.	$(\text{Localidades atendidas} / \text{total de localidades del municipio}) \times 100$	100	PORCENTAJE	Estrategico	Eficacia	Trimestral	PAGINA OFICIAL DEL INEGI, PLAN MUNICIPAL DE DESARROLLO HECELCHALAKAN 2021-2024	
PROPOSITO	3.2.1. Desarrollar un programa de infraestructura resiliente y sostenible.	Ejecutar un programa que determine las necesidades latentes en todos los niveles sociales. Dando prioridad a los ms vulnerables. Basandonos en los indices de poblacion se determina el numero de habitantes a los que se impacta positivamente.	$(\text{Habitantes beneficiados} / \text{total de Habitantes del municipio}) \times 100$	100	PORCENTAJE	Estrategico	Eficacia	Trimestral	Programas, Concentrados de Obra, Croquis de Localidades.	
PROYECTO/ COMPONENTE	3.2.1.1. Coordinar un programa de rehabilitación, construcción y mejoramiento de calles, guarniciones y banquetas.	Se Programa y Gestiona la pavimentación de diversas calles, la construcción de Guarniciones y Banquetas; así como la construcción de caminos cosecheros en toda la geografía del Municipio con el fin de proveer vialidades de calidad.	$(\text{M2 de Calles Pavimentadas} / \text{M2 de Calles a Pavimentar}) \times 100$	100	PORCENTAJE	Gestion	Eficiencia	Trimestral	Solicitudes, Levantamientos Físicos, Concentrados de Proyectos.	
	3.2.1.2. Gestionar y fortalecer el programa rehabilitación y construcción y equipamiento de parques y espacios públicos.	Se realizan diagnosticos para determinar los espacios publicos, parques, etc. Que se pueden rehabilitar. Se analiza la factibilidad de construir nuevos espacios publicos o equipamientos urbanos basados en la necesidad de la ciudad y los habitantes.	$(\text{Numero de espacios publicos rehabilitados o construidos} / \text{Numero de espacios publicos por rehabilitar o construir programados}) \times 100$	101	PORCENTAJE	Gestion	Eficiencia	Trimestral	Solicitudes, Levantamientos Físicos, Concentrados de Proyectos, Propuestas y Anteproyectos.	
ACTIVIDADES	3.2.1.1.1. Verificar las solicitudes de Obra Publica; procesarlas y clasificarlas prioritariamente para elaborar los Expedientes Base que se propondran como Proyectos de Obra ante COPLADEMUN.	Se realiza la Verificación el procesamiento y la clasificación de las Solicitudes recibidas por la Subdirección de Obras.	$(\text{Numero de Solicitudes recibidas} / \text{Numero de Solicitudes Programadas}) \times 100$	100	PORCENTAJE	Operativo	Eficiencia	Trimestral	Expedientes Tecnicos de Proyectos.	
	3.2.1.1.2. Realizar la elaboración de Expedientes Técnicos de Obra para su Gestión ante Dependencias Federales y Estatales. Con la finalidad de que se materialice la modernización de las Vialidades Principales, Secundarias y alodafias, mejorando la movilidad e imagen urbana del Municipio.	Se realizan Gestiones para proyectos de Obra que beneficien al Municipio presentando Expedientes Tecnicos correspondientes ante Dependencia Federales y Estatales. Se elaboran los Expedientes Tecnicos de la Obras autorizadas para ejecución del Municipio.	$(\text{Numero de Expedientes de Obras elaborados} / \text{Numero de Expedientes de Obras Programadas}) \times 100$	100	PORCENTAJE	Operativo	Eficiencia	Trimestral	Expedientes Tecnicos de Proyecto, Gestiones.	
	3.2.1.1.3. Realizar la correspondiente Supervisión Técnica de cada Obra Pública que se de en todo el Municipio.	Se realizan las Supervisiones Tecnicas y Gerenciales de las Obras de infraestructura ejecutadas en el Municipio.	$(\text{Numero de Supervisiones realizadas de las Obras Ejecutadas} / \text{Numero de Supervisiones de las Obras Programadas}) \times 100$	100	PORCENTAJE	Operativo	Eficiencia	Trimestral	Expedientes, Bitacoras, Reportes de Obra, Reportes Fotograficos.	
	3.2.1.2.1. Proponer como Obra Publica las Rehabilitaciones de Espacios Publicos existentes y Construcciones de nuevos Espacios Publicos. Así como elaborar los Expedientes Base que se propondran como Proyectos de Obra ante COPLADEMUN.	Se realiza la planificación de las rehabilitaciones de Espacios Publicos existentes. Se realiza los Expedientes Tecnicos necesarios para los nuevos Espacios Publicos propuestos. Se realiza la por la Subdirección de Obras.	$(\text{Numero de Expedientes de Espacios Publicos rehabilitados o nuevos construidos} / \text{Numero de Expedientes de Espacios Publicos por rehabilitar o nuevos por construir programados}) \times 100$	100	PORCENTAJE	Operativo	Eficiencia	Trimestral	Expedientes Tecnicos de Proyectos.	
	3.2.1.2.2. Realizar la elaboración de Expedientes Técnicos de Obra para su Gestión ante Dependencias Federales y Estatales. Con la finalidad de que se materialice la modernización de los Espacios Publicos existentes y la Construcción de Nuevos, subsanando las necesidades de los habitantes así como el mejoramiento	Se realizan Gestiones para proyectos de Obra que beneficien al Municipio presentando Expedientes Tecnicos correspondientes ante Dependencia Federales y Estatales. Se elaboran los Expedientes Tecnicos de la Obras autorizadas para ejecución del Municipio.	$(\text{Numero de Expedientes de Obras elaborados} / \text{Numero de Expedientes de Obras Programadas}) \times 100$	100	PORCENTAJE	Operativo	Eficiencia	Trimestral	Expedientes Tecnicos de Proyecto, Gestiones.	
3.2.1.2.3. Realizar la correspondiente Supervisión Técnica de cada Obra Pública que se realice en todo el Municipio.	Se realiza las Supervisiones Tecnicas y Gerenciales de las Obras de infraestructura en Espacios Publicos ejecutadas en el Municipio.	$(\text{Numero de Supervisiones realizadas de las Obras Ejecutadas} / \text{Numero de Supervisiones de las Obras Programadas}) \times 100$	100	PORCENTAJE	Operativo	Eficiencia	Trimestral	Expedientes, Bitacoras, Reportes de Obra, Reportes Fotograficos.		

ARQ. CARLOS MANUEL MORENO MOO
DIRECTOR GENERAL DE PLANEACION E INNOVACION MUNICIPAL

DIRECCION GENERAL DE PLANEACION E INNOVACION MUNICIPAL
H. AYUNTAMIENTO CONSTITUCIONAL
HECELCHAKAN, CAMPECHE
2021 - 2024

SUBDIRECCION DE OBRAS
H. AYUNTAMIENTO CONSTITUCIONAL
HECELCHAKAN, CAMPECHE
ARQ. DAVID MENTALI DIAZ VALLEJO
SUBDIRECTOR DE PUBLICAS

AYUNTAMIENTO DE HECELCHAKÁN

Ficha del Indicador

DATOS DE IDENTIFICACIÓN DEL PROGRAMA PRESUPUESTARIO (PP)

Ramo Administrativo: DIRECCION DE DESARROLLO TERRITORIAL URBANO Y OBRAS PUBLICAS - SUBDIRECCION DE OBRAS PUBLICAS
 Unidad Responsable del PP: SUBDIRECCION DE OBRAS PUBLICAS
 Denominación de PP: OPERATIVO

ALINEACIÓN AL PLAN MUNICIPAL DE DESARROLLO 2021-2024

Misión Estratégica del Plan Municipal de Desarrollo 2021 - 2024: III.Servicios Públicos y Desarrollo Sustentable.
 Objetivo del Plan Municipal de Desarrollo 2021-2024: 3.2. Contribuir al fortalecimiento del programa de infraestructura e imagen urbana resilientes y sostenible.
 Estrategia del Plan Municipal de Desarrollo 2021-2024: 3.2.1. Desarrollar un programa de infraestructura resiliente y sostenible.
 Línea de Acción del Plan Municipal de Desarrollo 2021-2024: 3.2.1.1. Coordinar un programa de rehabilitación, construcción y mejoramiento de calles, guarniciones y banquetas.

MATRIZ DE INDICADORES PARA RESULTADOS

Resumen Narrativo: 3.2. Contribuir al fortalecimiento del programa de infraestructura e imagen urbana resilientes y sostenible.

INDICADOR

DATOS DE IDENTIFICACIÓN DEL INDICADOR

Fin en la MIR:	FIN	Nombre del Indicador:	Localidades atendidas del municipio.
Dimensión del Indicador:	Eficacia	Tipo del Indicador:	Estrategico
Definición del Indicador:	Porcentaje de Localidades atendidas.	Tipo de valor de la Meta:	100%
Formula:	$(\text{Localidades atendidas} / \text{total de localidades del municipio}) \times 100$	Unidad de Medida:	Porcentual
Desagregación Geográfica:	Municipio de Hecelchakan	Frecuencia de Medición:	Anual

Enfoque de Transversalidad:

Hombre:

Mujer:

Total:

CARACTERÍSTICA DEL INDICADOR

CARACTERÍSTICA	CALIFICACIÓN	JUSTIFICACIÓN
Claridad	10	Se visitaran comunidades del Municipio así como los Ejidos.
Relevancia	25	Generar una mejor movilidad vehicular para mejorar la calidad de vida de los habitantes del municipio y sus localidades.
Economía	10	Promovera la Economía de productores al permitir transportar y comercializar de una manera mas eficiente sus productos agrícolas y ganaderos.
Monitoreable	25	Estas actividades son monitoreables.
Adecuado	10	Brinda beneficios inmediatos a los productores.
Aporte Marginal	20	Genera Gobernabilidad, al atender las necesidades de la Poblacion.

SERIE DE INFORMACIÓN DISPONIBLE

CONTACTO DEL INDICADOR

Nombre:	JORGE MARCELO	Apellido Paterno:	JIMENEZ	Apellido Materno:	POOT
Área:	DIRECCION GENERAL DE DESARROLLO TERRITORIAL, URBANO Y OBRAS	Puesto:	DIRECTOR GENERAL	Correo Electrónico:	obraspublicas2124@hecelchakan.gob.mx
Teléfono:		Lada:		Extensión:	

TERMINACIÓN DE METAS

Meta Acumulable: 100 Comportamiento del Indicador: Operativo Factibilidad de la Meta: 100

Justificación de la Factibilidad

El indicador reporta de manera constante los avances físicos-financieros de las obras ejecutadas.

ARQ. CARLOS MANDEL MORENO MOO
 DIRECTOR GENERAL DE
 PLANEACION E INNOVACION MUNICIPAL

DIRECCION GENERAL DE
 PLANEACION E INNOVACION MUNICIPAL
 H. AYUNTAMIENTO
 CONSTITUCIONAL
 HECELCHAKAN, CAMPECHE
 2021 - 2024

SUBDIRECCION DE OBRAS
 H. AYUNTAMIENTO
 CONSTITUCIONAL
 HECELCHAKAN, CAMPECHE
 ARQ. DAVID NEPOMUCENO DIAZ VALLEJO
 SUBDIRECTOR DE OBRAS PUBLICAS

2021 - 2024

LINEA BASE

AÑO	Indicador (relativo)	Valor Numerador (Absoluto)	Denominador (universo de cobertura)	Periodo al que corresponde el valor
2024	100	100	100	01 de Enero al 30 de Septiembre de 2024

JUSTIFICACION LINEA BASE

PARÁMETROS DE SEMAFORIZACIÓN

Tipo de Valor:					
Umbral Verde:	100-90	Umbral Amarillo:	80-60	Umbral Rojo:	50-0

META DEL TRIENIO

AÑO	Indicador (Relativo)	Valor Numerador (Absoluto)	Denominador (universo de cobertura) BASE DE DATOS DE LA SUBDIRECCION DE OBRAS PUBLICAS.	Periodo al que corresponde el valor
2024	100	100		2024

METAS CICLO PRESUPUESTARIO

Periodo según frecuencia de medición	Indicador (relativo)	Valor Numerador (Absoluto)	Denominador (universo de cobertura)	Periodo al que corresponde el valor
Periodo 1	10	100		Enero - Marzo
Periodo 2	20	100		Abril - Junio
Periodo 3	50	100		Julio - Septiembre
Periodo 4	20	100		Octubre - Diciembre

CARACTERÍSTICAS DE LAS VARIABLES

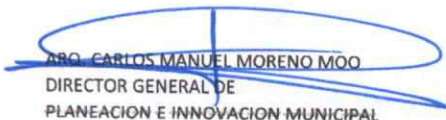
Número de variables:	1
Nombre:	Descripción de la Variable
Localidades atendidas del Municipio.	Total de localidades del municipio.
Medios de Verificación	Unidad de Medida
PAGINA OFICIAL DEL INEGI, PLAN MUNICIPAL DE DESARROLLO HECELCHALAKAN 2021-2024	Porcentaje
Desagregación Geográfica	Frecuencia
Oficinas de la Dirección	Trimestral
Metodo de Recopilación de Datos	Fecha de disponibilidad de la Información
Información generada con la Base de Datos de la Dirección.	Trimestral
Nombre	Descripción de la Variable
Medios de Verificación	Unidad de Medida
Desagregación Geográfica	Frecuencia
Metodo de Recopilación de Datos	Fecha de disponibilidad de la Información

REFERENCIAS ADICIONALES

Referencia Nacional y/o Internacional:

Comentario Técnico:

322


DR. CARLOS MANUEL MORENO MOO
 DIRECTOR GENERAL DE
 PLANEACION E INNOVACION MUNICIPAL


 DIRECCION GENERAL DE
 PLANEACION E INNOVACION MUNICIPAL
 H. AYUNTAMIENTO
 CONSTITUCIONAL
 HECELCHAKAN, CAMPECHE
 2021 - 2024


 SUBDIRECCION DE OBRAS
 H. AYUNTAMIENTO
 CONSTITUCIONAL
 ARQ. DAVID NEPTALI DIAZ VALLEJO
 SUBDIRECTOR DE OBRAS PUBLICAS

SERIE ESTADISTICA

Ciclo	Valor	Periodo
2021	25%	Octubre - Diciembre
2022	100%	Enero - Diciembre
2023	100%	Enero - Diciembre
2024	75%	Enero - Septiembre
2024	25%	Octubre - Diciembre

GRÁFICA DE LA SERIE ESTADISTICA



DIRECCION GENERAL DE
PLANEACION E INNOVACION MUNICIPAL
H. AYUNTAMIENTO
CONSTITUCIONAL
HECELCHAKAN, CAMPECHE
2021 - 2024



327

SUBDIRECCION DE OBRAS
H. AYUNTAMIENTO
CONSTITUCIONAL
HECELCHAKAN, CAMPECHE
ARQ. DAVID NEPTALI DÍAZ VALLEJO
SUBDIRECTOR DE OBRAS PUBLICAS



ARQ. CARLOS MANUEL MORENO MOO
DIRECTOR GENERAL DE
PLANEACION E INNOVACION MUNICIPAL

AYUNTAMIENTO DE HECELCHAKÁN

Ficha del Indicador

DATOS DE IDENTIFICACIÓN DEL PROGRAMA PRESUPUESTARIO (PP)

Ramo Administrativo: DIRECCION DE DESARROLLO TERRITORIAL URBANO Y OBRAS PUBLICAS - SUBDIRECCION DE OBRAS PUBLICAS
 Unidad Responsable del PP: SUBDIRECCION DE OBRAS PUBLICAS
 Denominación de PP: OPERATIVO

ALINEACIÓN AL PLAN MUNICIPAL DE DESARROLLO 2021-2024

Misión Estratégica del Plan Municipal de Desarrollo 2021 - 2024: III. Servicios Públicos y Desarrollo Sustentable.
 Objetivo del Plan Municipal de Desarrollo 2021-2024: 3.2. Contribuir al fortalecimiento del programa de infraestructura e imagen urbana resilientes y sostenible.
 Estrategia del Plan Municipal de Desarrollo 2021-2024: 3.2.1. Desarrollar un programa de infraestructura resiliente y sostenible.
 Línea de Acción del Plan Municipal de Desarrollo 2021-2024: 3.2.1.1. Coordinar un programa de rehabilitación, construcción y mejoramiento de calles, guarniciones y banquetas.

MATRIZ DE INDICADORES PARA RESULTADOS

Resumen Narrativo: 3.2.1. Desarrollar un programa de infraestructura resiliente y sostenible.

INDICADOR

DATOS DE IDENTIFICACIÓN DEL INDICADOR

Orden en la MIR:	PROPOSITO	Nombre del Indicador:	Localidades atendidas del municipio.
Dimensión del Indicador:	Eficacia	Tipo del Indicador:	Estrategico
Definición del Indicador:	Habitantes beneficiados.	Tipo de valor de la Meta:	100%
Formula:	(Habitantes beneficiados / total de Habitantes del municipio) x 100	Unidad de Medida:	Porcentual
Desagregación Geográfica:	Municipio de Hecelchakan	Frecuencia de Medición:	Anual

Enfoque de Transversalidad:

Hombre: Mujer: Total:

CARACTERÍSTICA	CARACTERÍSTICA DEL INDICADOR CALIFICACIÓN	JUSTIFICACIÓN
Claridad	10	Se visitaran comunidades del Municipio asi como los Ejidos.
Relevancia	25	Generar una mejor movilidad vehicular para mejorar la calidad de vid de los habitantes del municipioy sus localidades.
Economía	10	Promovera la Economía de productores al permitir transportar y comercializar de una manera mas eficiente sus productos agricolas y ganaderos.
Monitoreable	25	Estas actividades son monitoreables.
Adecuado	10	Brinda beneficios inmediatos a los productores.
Aporte Marginal	20	Genera Gobernabilidad, al atender las necesidades de la Poblacion.

SERIE DE INFORMACIÓN DISPONIBLE

CONTACTO DEL INDICADOR

Nombre: JORGE MARCELO Apellido Paterno: JIMENEZ Apellido Materno: POOT
 Área: DIRECCION GENERAL DE DESARROLLO TERRITORIAL, URBANO Y OBRAS Puesto: DIRECTOR GENERAL Correo Electrónico: obraspublicas2124@hecelchakan.gob.mx
 Telefono: Lada: Extensión:

DETERMINACIÓN DE METAS


Meta Acumulable: 100 Comportamiento del Indicador: Operativo Factibilidad de la Meta:

Justificación de la Factibilidad El Indicador reporta de manera constante los avances físicos-financieros de las obras ejecutadas.


 ARQ. CARLOS MANUEL MORENO MOO
 DIRECTOR GENERAL DE PLANEACION E INNOVACION MUNICIPAL


 DIRECCION GENERAL DE PLANEACION E INNOVACION MUNICIPAL
 H. AYUNTAMIENTO CONSTITUCIONAL
 HECELCHAKAN, CAMPECHE
 2021 - 2024

320


 SUBDIRECCION DE OBRAS PUBLICAS
 H. AYUNTAMIENTO CONSTITUCIONAL
 HECELCHAKAN, CAMPECHE
 ARQ. DAVID NEFTALI DIAZ VALLEJO
 SUBDIRECTOR DE OBRAS PUBLICAS

LINEA BASE				
AÑO	Indicador (relativo)	Valor Numerador (Absoluto)	Denominador (universo de cobertura)	Periodo al que corresponde el valor
2024	100	100	100	01 de Enero al 30 de Septiembre de 2024

JUSTIFICACION LINEA BASE

PARÁMETROS DE SEMAFORIZACIÓN				
Tipo de Valor:				
Umbral Verde:	100-90	Umbral Amarillo:	80-60	Umbral Rojo:
				50-0

META DEL TRIENIO				
AÑO	Indicador (Relativo)	Valor Numerador (Absoluto)	Denominador (universo de cobertura) BASE DE DATOS DE LA SUBDIRECCION DE OBRAS PUBLICAS.	Periodo al que corresponde el valor
2024	100	100		2024

METAS CICLO PRESUPUESTARIO				
Periodo según frecuencia de medición	Indicador (relativo)	Valor Numerador (Absoluto)	Denominador (universo de cobertura)	Periodo al que corresponde el valor
Periodo 1	10	100		Enero - Marzo
Periodo 2	20	100		Abril - Junio
Periodo 3	50	100		Julio - Septiembre
Periodo 4	20	100		Octubre - Diciembre

CARACTERÍSTICAS DE LAS VARIABLES	
Número de variables:	1
Nombre:	Descripción de la Variable
Habitantes beneficiados del Municipio.	Total de Habitantes del municipio.
Medios de Verificación	Unidad de Medida
Programas, Concentrados de Obra, Croquis de Localidades.	Porcentaje
Desagregación Geográfica	Frecuencia
Oficinas de la Direccion	Trimestral
Metodo de Recopilación de Datos	Fecha de disponibilidad de la Información
Informacion generada con la Base de Datos de la Direccion.	Trimestral
Nombre	Descripción de la Variable
Medios de Verificación	Unidad de Medida
Desagregación Geográfica	Frecuencia
Metodo de Recopilación de Datos	Fecha de disponibilidad de la Información

REFERENCIAS ADICIONALES

Referencia Nacional y/o Internacional:

Comentario Técnico:



DIRECCION GENERAL DE PLANEACION E INNOVACION MUNICIPAL
 H. AYUNTAMIENTO CONSTITUCIONAL
 HECELCHAKAN, CAMPECHE
 2021 - 2024

319



SUBDIRECCION DE OBRA.
 H. AYUNTAMIENTO CONSTITUCIONAL
 HECELCHAKAN, CAMPECHE
 ARQ. DAVID NEPTALI DIAZ VALLEJO
 SUBDIRECTOR DE OBRAS PUBLICAS

ARQ. CARLOS MANUEL MORENO MOO
 DIRECTOR GENERAL DE PLANEACION E INNOVACION MUNICIPAL

SERIE ESTADISTICA		
Ciclo	Valor	Periodo
2021	25%	Octubre - Diciembre
2022	100%	Enero - Diciembre
2023	100%	Enero - Diciembre
2024	75%	Enero - Septiembre
2024	25%	Octubre - Diciembre

GRÁFICA DE LA SERIE ESTADISTICA



DIRECCION GENERAL DE
 PLANEACION E INNOVACION MUNICIPAL
 H. AYUNTAMIENTO
 CONSTITUCIONAL
 HECELCHAKAN, CAMPECHE
 2021 - 2024



SUBDIRECCION DE OBRAS
 H. AYUNTAMIENTO
 CONSTITUCIONAL
 HECELCHAKAN, CAMPECHE
 SUBDIRECTOR DE OBRAS PUBLICAS

318

(Signature)
 ARG. CARLOS MANUEL MORENO MOO
 DIRECTOR GENERAL DE
 PLANEACION E INNOVACION MUNICIPAL

AYUNTAMIENTO DE HECELCHAKÁN

Ficha del Indicador

DATOS DE IDENTIFICACIÓN DEL PROGRAMA PRESUPUESTARIO (PP)

Ramo Administrativo: DIRECCION DE DESARROLLO TERRITORIAL URBANO Y OBRAS PUBLICAS - SUBDIRECCION DE OBRAS PUBLICAS
 Unidad Responsable del PP: SUBDIRECCION DE OBRAS PUBLICAS
 Denominación de PP: OPERATIVO

ALINEACIÓN AL PLAN MUNICIPAL DE DESARROLLO 2021-2024

Misión Estratégica del Plan Municipal de Desarrollo 2021 - 2024: III.Servicios Públicos y Desarrollo Sustentable.
 Objetivo del Plan Municipal de Desarrollo 2021-2024: 3.2. Contribuir al fortalecimiento del programa de infraestructura e imagen urbana resilientes y sostenible.
 Estrategia del Plan Municipal de Desarrollo 2021-2024: 3.2.1. Desarrollar un programa de infraestructura resiliente y sostenible.
 Línea de Acción del Plan Municipal de Desarrollo 2021-2024: 3.2.1.1. Coordinar un programa de rehabilitación, construcción y mejoramiento de calles, guarniciones y banquetas.

MATRIZ DE INDICADORES PARA RESULTADOS

Resumen Narrativo: 3.2.1.1.3. Realizar la correspondiente Supervisión Técnica de cada Obra Pública que se de en todo el Municipio.

INDICADOR

DATOS DE IDENTIFICACIÓN DEL INDICADOR

Orden en la MIR:	ACTIVIDADES	Nombre del Indicador:	Supervisiones Técnicas y Gerenciales de las Obras de infraestructura ejecutadas en el Municipio.
Dimensión del Indicador:	Eficiencia	Tipo del Indicador:	Operativo
Definición del Indicador:	Numero de Supervisiones realizadas de las Obras Ejecutadas. (Numero de Supervisiones realizadas de las Obras Ejecutadas / Numero de Supervisiones de las Obras Programadas) x 100	Tipo de valor de la Meta:	100%
Formula:		Unidad de Medida:	Porcentual
Desagregación Geográfica:	Municipio de Hecelchakán	Frecuencia de Medición:	Anual

Enfoque de Transversalidad:

Hombre: Mujer: Total:

CARACTERÍSTICA	CARACTERÍSTICA DEL INDICADOR CALIFICACIÓN	JUSTIFICACIÓN
Claridad	10	Se visitaran comunidades del Municipio asi como los Ejidos.
Relevancia	25	Generar una mejor movilidad vehicular para mejorar la calidad de vid de los habitantes del municipioy sus localidades.
Economía	10	Promovera la Economía de productores al permitir transportar y comercializar de una manera mas eficiente sus productos agrícolas y ganaderos.
Monitoreable	25	Estas actividades son monitoreables.
Adecuado	10	Brinda beneficios inmediatos a los productores.
Aporte Marginal	20	Genera Gobernabilidad, al atender las necesidades de la Poblacion.

SERIE DE INFORMACIÓN DISPONIBLE

CONTACTO DEL INDICADOR

Nombre:	JORGE MARCELO	Apellido Paterno:	JIMENEZ	Apellido Materno:	POOT
Área:	DIRECCION GENERAL DE DESARROLLO TERRITORIAL, URBANO Y OBRAS	Puesto:	DIRECTOR GENERAL	Correo Electrónico:	obraspublicas2124@hecelchakan.gob.mx
Telefono:		Lada:		Extensión:	

DETERMINACIÓN DE METAS

Meta Acumulable: 100 Comportamiento del Indicador: Operativo Factibilidad de la Meta: 100
 Justificación de la Factibilidad: El Indicador reporta de manera constante los avances físicos-financieros de las obras ejecutadas.

ARQ. CARLOS MANUEL MORENO FIGO
 DIRECTOR GENERAL DE PLANEACION E INNOVACION MUNICIPAL

DIRECCION GENERAL DE PLANEACION E INNOVACION MUNICIPAL
 H. AYUNTAMIENTO CONSTITUCIONAL
 HECELCHAKAN, CAMPECHE
 2021 - 2024

SUBDIRECCION DE OBRAS
 H. AYUNTAMIENTO CONSTITUCIONAL
 SUBDIRECTOR DE OBRAS PUBLICAS

327

LINEA BASE				
AÑO	Indicador (relativo)	Valor Numerador (Absoluto)	Denominador (universo de cobertura)	Periodo al que corresponde el valor
2024	100	100	100	01 de Enero al 31 de Septiembre de 2024

JUSTIFICACION LINEA BASE

PARÁMETROS DE SEMAFORIZACIÓN				
Tipo de Valor:				
Umbral Verde:	100-90	Umbral Amarillo:	80-60	Umbral Rojo:
				50-0

META DEL TRIENIO				
AÑO	Indicador (Relativo)	Valor Numerador (Absoluto)	Denominador (universo de cobertura)	Periodo al que corresponde el valor
2024	100	100	BASE DE DATOS DE LA SUBDIRECCION DE OBRAS PUBLICAS.	2024

METAS CICLO PRESUPUESTARIO				
Periodo según frecuencia de medición	Indicador (relativo)	Valor Numerador (Absoluto)	Denominador (universo de cobertura)	Periodo al que corresponde el valor
Periodo 1	10	100		Enero - Marzo
Periodo 2	20	100		Abril - Junio
Periodo 3	50	100		Julio - Septiembre
Periodo 4	20	100		Octubre - Diciembre

CARACTERÍSTICAS DE LAS VARIABLES	
Número de variables:	1
Nombre:	Descripción de la Variable
Numero de Supervisiones realizadas de las Obras Ejecutadas.	Numero de Supervisiones realizadas de las Obras Ejecutadas.
Medios de Verificación	Unidad de Medida
Expedientes, Bitacoras, Reportes de Obra, Reportes Fotograficos.	Porcentaje
Desagregación Geográfica	Frecuencia
Oficinas de la Direccion	Trimestral
Metodo de Recopilación de Datos	Fecha de disponibilidad de la Información
Informacion generada con la Base de Datos de la Direccion.	Trimestral
Nombre:	Descripción de la Variable
Medios de Verificación	Unidad de Medida
Desagregación Geográfica	Frecuencia
Metodo de Recopilación de Datos	Fecha de disponibilidad de la Información

REFERENCIAS ADICIONALES	
Referencia Nacional y/o Internacional:	
Comentario Técnico:	

ARQ. CARLOS MANUEL MORENO MOC
DIRECTOR GENERAL DE PLANEACION E INNOVACION MUNICIPAL

DIRECCION GENERAL DE PLANEACION E INNOVACION MUNICIPAL
H. AYUNTAMIENTO CONSTITUCIONAL
HECELCHAKAN, CAMPECHE
2021 - 2024

316

ESTADOS UNIDOS MEXICANOS
SUBDIRECCION DE OBRAS H. AYUNTAMIENTO CONSTITUCIONAL
HECELCHAKAN, CAMPECHE
ARQ. DAVID NEPTALI DIAZ VALLEJO
SUBDIRECTOR DE OBRAS PUBLICAS

SERIE ESTADISTICA		
Ciclo	Valor	Periodo
2021	25%	Octubre - Diciembre
2022	100%	Enero - Diciembre
2023	100%	Enero - Diciembre
2024	75%	Enero - Septiembre
2024	25%	Octubre - Diciembre

GRÁFICA DE LA SERIE ESTADISTICA



DIRECCION GENERAL DE
PLANEACION E INNOVACION MUNICIPAL
H. AYUNTAMIENTO
CONSTITUCIONAL
HECELCHAKAN, CAMPECHE
2021 - 2024

~~ARQ. CARLOS MANUEL MORENO MUG~~
DIRECTOR GENERAL DE
PLANEACION E INNOVACION MUNICIPAL

315



SUBDIRECCION DE OBRAS
H. AYUNTAMIENTO
CONSTITUCIONAL
HECELCHAKAN, CAMPECHE
2021 - 2024
ARQ. DAVID NEPTALI DIAZ VALLEJO
SUBDIRECTOR DE OBRAS PUBLICAS

AYUNTAMIENTO DE HECELCHAKÁN

Ficha del Indicador

DATOS DE IDENTIFICACIÓN DEL PROGRAMA PRESUPUESTARIO (PP)

Ramo Administrativo: DIRECCION DE DESARROLLO TERRITORIAL URBANO Y OBRAS PUBLICAS - SUBDIRECCION DE OBRAS PUBLICAS
 Unidad Responsable del PP: SUBDIRECCION DE OBRAS PUBLICAS
 Denominación de PP: OPERATIVO

ALINEACIÓN AL PLAN MUNICIPAL DE DESARROLLO 2021-2024

Misión Estratégica del Plan Municipal de Desarrollo 2021 - 2024: III.Servicios Públicos y Desarrollo Sustentable.
 Objetivo del Plan Municipal de Desarrollo 2021-2024: 3.2. Contribuir al fortalecimiento del programa de infraestructura e imagen urbana resilientes y sostenible.
 Estrategia del Plan Municipal de Desarrollo 2021-2024: 3.2.1. Desarrollar un programa de infraestructura resiliente y sostenible.
 Línea de Acción del Plan Municipal de Desarrollo 2021-2024: 3.2.1.1. Coordinar un programa de rehabilitación, construcción y mejoramiento de calles, guarniciones y banquetas.

MATRIZ DE INDICADORES PARA RESULTADOS

Resumen Narrativo: 3.2.1.1.2. Realizar la elaboración de Expedientes Técnicos de Obra para su Gestión ante Dependencias Federales y Estatales. Con la finalidad de que se materialice la modernización de las Vialidades Principales, Secundarias y aledaños, mejorando la movilidad e imagen urbana del Municipio.

INDICADOR

DATOS DE IDENTIFICACIÓN DEL INDICADOR

Orden en la MIR:	ACTIVIDADES	Nombre del Indicador:	Expedientes Tecnicos correspondientes para Gestion de proyectos ante Dependencia Federales y Estatales.
Dimensión del indicador:	Eficiencia	Tipo del Indicador:	Operativo
Definición del Indicador:	Numero de Expedientes de Obras elaborados	Tipo de valor de la Meta:	100%
Formula:	(Numero de Expedientes de Obras elaborados / Numero de Expedientes de Obras Programadas) x 100	Unidad de Medida:	Porcentual
Desagregación Geográfica:	Municipio de Hecelchakan	Frecuencia de Medición:	Anual

Enfoque de Transversalidad:

Hombre: Mujer: Total:

CARACTERÍSTICA DEL INDICADOR

CARACTERÍSTICA	CALIFICACIÓN	JUSTIFICACIÓN
Claridad	10	Se visitaran comunidades del Municipio así como los Ejidos.
Relevancia	25	Generar una mejor movilidad vehicular para mejorar la calidad de vid de los habitantes del municipio y sus localidades.
Economía	10	Promovera la Economía de productores al permitir transportar y comercializar de una manera mas eficiente sus productos agrícolas y ganaderos.
Monitorable	25	Estas actividades son monitoreables.
Adecuado	10	Brinda beneficios inmediatos a los productores.
Aporte Marginal	20	Genera Gobernabilidad, al atender las necesidades de la Poblacion.

SERIE DE INFORMACIÓN DISPONIBLE

CONTACTO DEL INDICADOR

Nombre:	JORGE MARCELO	Apellido Paterno:	JIMENEZ	Apellido Materno:	POOT
Área:	DIRECCION GENERAL DE DESARROLLO TERRITORIAL, URBANO Y OBRAS	Puesto:	DIRECTOR GENERAL	Correo Electrónico:	obraspublicas2124@hecelc
Teléfono:		Lada:		Extensión:	

DETERMINACIÓN DE METAS

Meta Acumulable: 100 Comportamiento del Indicador: Operativo Factibilidad de la Meta: 100

Justificación de la Factibilidad El Indicador reporta de manera constante los avances físicos-financieros de las obras ejecutadas.



DIRECCION GENERAL DE PLANEACION E INNOVACION MUNICIPAL
 H. AYUNTAMIENTO CONSTITUCIONAL
 HECELCHAKAN, CAMPECHE
 2021 - 2024

SUBDIRECCION DE OBRAS
 H. AYUNTAMIENTO CONSTITUCIONAL
 HECELCHAKAN, CAMPECHE
 ARQ. DAVID NEPOMUCENO DIAZ VALLEJO
 SUBDIRECTOR DE OBRAS PUBLICAS

ARG. CARLOS MANUEL MORENO MOO
 DIRECTOR GENERAL DE PLANEACION E INNOVACION MUNICIPAL

314

LINEA BASE				
AÑO	Indicador (relativo)	Valor Numerador (Absoluto)	Denominador (universo de cobertura)	Periodo al que corresponde el valor
2024	100	100	100	01 de Enero al 31 de Septiembre de 2024

JUSTIFICACION LINEA BASE

PARÁMETROS DE SEMAFORIZACIÓN				
Tipo de Valor:				
Umbral Verde:	100-90	Umbral Amarillo:	80-60	Umbral Rojo:
				50-0

META DEL TRIENIO				
AÑO	Indicador (Relativo)	Valor Numerador (Absoluto)	Denominador (universo de cobertura)	Periodo al que corresponde el valor
2024	100	100	BASE DE DATOS DE LA SUBDIRECCION DE OBRAS PUBLICAS.	2024

METAS CICLO PRESUPUESTARIO				
Periodo según frecuencia de medición	Indicador (relativo)	Valor Numerador (Absoluto)	Denominador (universo de cobertura)	Periodo al que corresponde el valor
Periodo 1	10	100		Enero - Marzo
Periodo 2	20	100		Abril - Junio
Periodo 3	50	100		Julio - Septiembre
Periodo 4	20	100		Octubre - Diciembre

CARACTERÍSTICAS DE LAS VARIABLES	
Número de variables:	1
Nombre:	Descripción de la Variable
Numero de Expedientes de Obras elaborados.	Numero de Expedientes de Obras elaborados.
Medios de Verificación	Unidad de Medida
Expedientes Tecnicos de Proyecto, Gestiones.	Porcentaje
Desagregación Geográfica	Frecuencia
Oficinas de la Direccion	Trimestral
Metodo de Recopilación de Datos	Fecha de disponibilidad de la Información
Información generada con la Base de Datos de la Direccion.	Trimestral
Nombre	Descripción de la Variable
Medios de Verificación	Unidad de Medida
Desagregación Geográfica	Frecuencia
Metodo de Recopilación de Datos	Fecha de disponibilidad de la Información

REFERENCIAS ADICIONALES


Referencia Nacional y/o Internacional:

Comentario Técnico:


 ARQ. CARLOS MANUEL MORENO MOO
 DIRECTOR GENERAL DE PLANEACION E INNOVACION MUNICIPAL


 DIRECCION GENERAL DE PLANEACION E INNOVACION MUNICIPAL
 H. AYUNTAMIENTO CONSTITUCIONAL
 HECHELCHAKAN, CAMPECHE
 2021 - 2024

313


 SUBDIRECCION DE OBRAS PUBLICAS
 H. AYUNTAMIENTO CONSTITUCIONAL
 HECHELCHAKAN, CAMPECHE
 2021 - 2024
 ARQ. DAVID NEPTALI DIAZ VALLEJO
 SUBDIRECTOR DE OBRAS PUBLICAS

SERIE ESTADISTICA		
Ciclo	Valor	Periodo
2021	25%	Octubre - Diciembre
2022	100%	Enero - Diciembre
2023	100%	Enero - Diciembre
2024	75%	Enero - Septiembre
2024	25%	Octubre - Diciembre

GRÁFICA DE LA SERIE ESTADISTICA




 ARQ. CARLOS MANUEL MORENO MOO
 DIRECTOR GENERAL DE
 PLANEACION E INNOVACION MUNICIPAL


 DIRECCION GENERAL DE
 PLANEACION E INNOVACION MUNICIPAL
 H. AYUNTAMIENTO
 CONSTITUCIONAL
 HECELCHAKAN, CAMPECHE
 2021 - 2024

312


 SUBDIRECCION DE OBRAS
 H. AYUNTAMIENTO
 CONSTITUCIONAL
 HECELCHAKAN, CAMPECHE
 ARQ. DAVID NEPTALI DIAZ VALLEJO
 SUBDIRECTOR DE OBRAS PUBLICAS

AYUNTAMIENTO DE HECELCHAKÁN

Ficha del Indicador

DATOS DE IDENTIFICACIÓN DEL PROGRAMA PRESUPUESTARIO (PP)

Ramo Administrativo: DIRECCION DE DESARROLLO TERRITORIAL URBANO Y OBRAS PUBLICAS - SUBDIRECCION DE OBRAS PUBLICAS
 Unidad Responsable del PP: SUBDIRECCION DE OBRAS PUBLICAS
 Denominación de PP: OPERATIVO

ALINEACIÓN AL PLAN MUNICIPAL DE DESARROLLO 2021-2024

Misión Estratégica del Plan Municipal de Desarrollo 2021 - 2024: III. Servicios Públicos y Desarrollo Sustentable.
 Objetivo del Plan Municipal de Desarrollo 2021-2024: 3.2. Contribuir al fortalecimiento del programa de infraestructura e imagen urbana resilientes y sostenible.
 Estrategia del Plan Municipal de Desarrollo 2021-2024: 3.2.1. Desarrollar un programa de infraestructura resiliente y sostenible.
 Línea de Acción del Plan Municipal de Desarrollo 2021-2024: 3.2.1.1. Coordinar un programa de rehabilitación, construcción y mejoramiento de calles, guarniciones y banquetas.

MATRIZ DE INDICADORES PARA RESULTADOS

Resumen Narrativo: 3.2.1.1.1. Verificar las solicitudes de Obra Publica; procesarlas y clasificarlas prioritariamente para elaborar los Expedientes Base que se propondran como Proyectos de Obra ante COPLADEMUN.

INDICADOR

DATOS DE IDENTIFICACIÓN DEL INDICADOR

Orden en la MIR:	ACTIVIDADES	Nombre del Indicador:	Verificación procesamiento y clasificación de las Solicitudes recibidas.
Dimensión del Indicador:	Eficiencia	Tipo del Indicador:	Operativo
Definición del Indicador:	Numero de Solicitudes recibidas.	Tipo de valor de la Meta:	100%
Formula:	(Numero de Solicitudes recibidas / Numero de Solicitudes Programadas) x 100	Unidad de Medida:	Porcentual
Desagregación Geográfica:	Municipio de Hecelchakan	Frecuencia de Medición:	Anual

Enfoque de Transversalidad:

Hombre: Mujer: Total:

CARACTERÍSTICA DEL INDICADOR

CARACTERÍSTICA	CALIFICACIÓN	JUSTIFICACIÓN
Claridad	10	Se visitaran comunidades del Municipio así como los Ejidos.
Relevancia	25	Generar una mejor movilidad vehicular para mejorar la calidad de vida de los habitantes del municipio y sus localidades.
Economía	10	Promovera la Economía de productores al permitir transportar y comercializar de una manera mas eficiente sus productos agrícolas y ganaderos.
Monitoreable	25	Estas actividades son monitoreables.
Adecuado	10	Brinda beneficios inmediatos a los productores.
Aporte Marginal	20	Genera Gobernabilidad, al atender las necesidades de la Poblacion.

SERIE DE INFORMACIÓN DISPONIBLE

CONTACTO DEL INDICADOR

Nombre: JORGE MARCELO Apellido Paterno: JIMENEZ Apellido Materno: POOT
 Área: DIRECCION GENERAL DE DESARROLLO TERRITORIAL, URBANO Y OBRAS Puesto: DIRECTOR GENERAL Correo Electrónico: obraspublicas2124@hecelc
 Telefono: Lada Extensión:

DETERMINACIÓN DE METAS

Meta Acumulable: 100 Comportamiento del Indicador: Operativo Factibilidad de la Meta: 100
 Justificación de la Factibilidad: El Indicador reporta de manera constante los avances fisicos-financieros de las obras ejecutadas.



SUBDIRECCION DE OBRAS
 H. AYUNTAMIENTO
 CONSTITUCIONAL
 HECELCHAKAN, CAMPECHE
 2021 - 2024

311

DIRECCION GENERAL DE PLANEACION E INNOVACION MUNICIPAL
 H. AYUNTAMIENTO CONSTITUCIONAL
 HECELCHAKAN, CAMPECHE
 2021 - 2024

ARQ. CARLOS MANUEL MORENO MOO
 DIRECTOR GENERAL DE PLANEACION E INNOVACION MUNICIPAL

ARQ. DAVID NEPTALI DIAZ VALLEJO
 SUBDIRECTOR DE OBRAS PUBLICAS

LINEA BASE				
AÑO	Indicador (relativo)	Valor Numerador (Absoluto)	Denominador (universo de cobertura)	Periodo al que corresponde el valor
2024	100	100	100	01 de Enero al 31 de Septiembre de 2024

JUSTIFICACION LINEA BASE

PARÁMETROS DE SEMAFORIZACIÓN				
Tipo de Valor:				
Umbral Verde:	100-90	Umbral Amarillo:	80-60	Umbral Rojo:
				50-0

META DEL TRIENIO				
AÑO	Indicador (Relativo)	Valor Numerador (Absoluto)	Denominador (universo de cobertura)	Periodo al que corresponde el valor
2024	100	100	BASE DE DATOS DE LA SUBDIRECCION DE OBRAS PUBLICAS.	2024

METAS CICLO PRESUPUESTARIO				
Periodo según frecuencia de medición	Indicador (relativo)	Valor Numerador (Absoluto)	Denominador (universo de cobertura)	Periodo al que corresponde el valor
Periodo 1	10	100		Enero - Marzo
Periodo 2	20	100		Abril - Junio
Periodo 3	50	100		Julio - Septiembre
Periodo 4	20	100		Octubre - Diciembre

CARACTERÍSTICAS DE LAS VARIABLES	
Número de variables:	1
Nombre:	Descripción de la Variable
Numero de Solicitudes recibidas.	Numero de Solicitudes recibidas.
Medios de Verificación	Unidad de Medida
Expedientes Tecnicos de Proyectos.	Porcentaje
Desagregación Geográfica	Frecuencia
Oficinas de la Direccion	Trimestral
Metodo de Recopilación de Datos	Fecha de disponibilidad de la Información
Información generada con la Base de Datos de la Direccion.	Trimestral
Nombre	Descripción de la Variable
Medios de Verificación	Unidad de Medida
Desagregación Geográfica	Frecuencia
Metodo de Recopilación de Datos	Fecha de disponibilidad de la Información

REFERENCIAS ADICIONALES

Referencia Nacional y/o Internacional:

Comentario Técnico:



GENERAL DE
 ION MUNICIPAL
 NTO
 HAI
 ECHE

(Signature)
 ARQ. CARLOS MANUEL MORENO MODO
 DIRECTOR GENERAL DE
 PLANEACION E INNOVACION MUNICIPAL

310



SUBDIRECCION DE OBRAS
 H. AYUNTAMIENTO
 CONSTITUCIONAL
 HECELCHAKAN, CAMPEC.

(Signature)
 ARQ. DAVID NEPTALI DIAZ VALLEJO
 SUBDIRECTOR DE OBRAS PUBLICAS

SERIE ESTADISTICA

Ciclo	Valor	Periodo
2021	25%	Octubre - Diciembre
2022	100%	Enero - Diciembre
2023	100%	Enero - Diciembre
2024	75%	Enero - Septiembre
2024	25%	Octubre - Diciembre

GRÁFICA DE LA SERIE ESTADISTICA



DIRECCION GENERAL DE
 PLANEACION E INNOVACION MUNICIPAL
 H. AYUNTAMIENTO
 CONSTITUCIONAL
 H. PICHAKAN, CAMPECHE
 2021 - 2024

ARQ. CARLOS MANUEL MORENO MOO
 DIRECTOR GENERAL DE
 PLANEACION E INNOVACION MUNICIPAL

309



SUBDIRECCION DE OBRAS
 H. AYUNTAMIENTO
 CONSTITUCIONAL
 H. PICHAKAN, CAMPECHE

ARQ. DAVID NEPTALI DIAZ VALLEJO
 SUBDIRECTOR DE OBRAS PUBLICAS

AYUNTAMIENTO DE HECELCHAKÁN

Ficha del Indicador

DATOS DE IDENTIFICACIÓN DEL PROGRAMA PRESUPUESTARIO (PP)

Ramo Administrativo: DIRECCION DE DESARROLLO TERRITORIAL URBANO Y OBRAS PUBLICAS - SUBDIRECCION DE OBRAS PUBLICAS
 Unidad Responsable del PP: SUBDIRECCION DE OBRAS PUBLICAS
 Denominación de PP: OPERATIVO

ALINEACIÓN AL PLAN MUNICIPAL DE DESARROLLO 2021-2024

Misión Estratégica del Plan Municipal de Desarrollo 2021 - 2024: III.Servicios Públicos y Desarrollo Sustentable.
 Objetivo del Plan Municipal de Desarrollo 2021-2024: 3.2. Contribuir al fortalecimiento del programa de infraestructura e imagen urbana resilientes y sostenible.
 Estrategia del Plan Municipal de Desarrollo 2021-2024: 3.2.1. Desarrollar un programa de infraestructura resiliente y sostenible.
 Línea de Acción del Plan Municipal de Desarrollo 2021-2024: 3.2.1.1. Coordinar un programa de rehabilitación, construcción y mejoramiento de calles, guarniciones y banquetas.

MATRIZ DE INDICADORES PARA RESULTADOS

Resumen Narrativo: 3.2.1.1. Coordinar un programa de rehabilitación, construcción y mejoramiento de calles, guarniciones y banquetas.

INDICADOR

DATOS DE IDENTIFICACIÓN DEL INDICADOR

Orden en la MIR:	PROYECTO/ COMPONENTE	Nombre del Indicador:	Pavimentación de calles, construcción de Guarniciones y Banquetas; construcción de caminos cosecheros.
Dimensión del Indicador:	Eficiencia	Tipo del Indicador:	Gestión
Definición del Indicador:	M2 de Calles Pavimentadas.	Tipo de valor de la Meta:	100%
Formula:	(M2 de Calles Pavimentadas / M2 de Calles a Pavimentar) x 100	Unidad de Medida:	Porcentual
Desagregación Geográfica:	Municipio de Hecelchakan	Frecuencia de Medición:	Anual

Enfoque de Transversalidad:

Hombre: Mujer: Total:

CARACTERÍSTICA	CARACTERÍSTICA DEL INDICADOR CALIFICACIÓN	JUSTIFICACIÓN
Claridad	10	Se visitaran comunidades del Municipio asi como los Ejidos.
Relevancia	25	Generar una mejor movilidad vehicular para mejorar la calidad de vid de los habitantes del municipio y sus localidades.
Economía	10	Promovera la Economía de productores al permitir transportar y comercializar de una manera mas eficiente sus productos agrícolas y ganaderos.
Monitoreable	25	Estas actividades son monitoreables.
Adecuado	10	Brinda beneficios inmediatos a los productores.
Aporte Marginal	20	Genera Gobernabilidad, al atender las necesidades de la Poblacion.

SERIE DE INFORMACIÓN DISPONIBLE

CONTACTO DEL INDICADOR

Nombre:	JORGE MARCELO	Apellido Paterno:	JIMENEZ	Apellido Materno:	POOT
Área:	DIRECCION GENERAL DE DESARROLLO TERRITORIAL, URBANO Y OBRAS	Puesto:	DIRECTOR GENERAL	Correo Electrónico:	obraspublicas2124@hecelchakan.gob.mx
Teléfono:		Lada:		Extensión:	

DETERMINACIÓN DE METAS

Meta Acumulable:	100	Comportamiento del Indicador:	Operativo	Factibilidad de la Meta:	100
------------------	-----	-------------------------------	-----------	--------------------------	-----

Justificación de la Factibilidad: El Indicador reporta de manera constante los avances físicos-financieros de las obras ejecutadas.

ARQ. CARLOS MANUEL MORENO MOO
 DIRECTOR GENERAL DE PLANEACION E INNOVACION MUNICIPAL

DIRECCION GENERAL DE PLANEACION E INNOVACION MUNICIPAL
 H. AYUNTAMIENTO CONSTITUCIONAL
 HECELCHAKAN, CAMPECHE
 2021 - 2024

308

SUBDIRECCION DE OBRA
 H. AYUNTAMIENTO CONSTITUCIONAL
 HECELCHAKAN, CAMPECHE
 ARQ. DAVID NEPTALI DIAZ VALLEJO
 SUBDIRECTOR DE OBRAS PUBLICAS

LINEA BASE				
AÑO	Indicador (relativo)	Valor Numerador (Absoluto)	Denominador (universo de cobertura)	Periodo al que corresponde el valor
2024	100	100	100	01 de Enero al 31 de Septiembre de 2024

JUSTIFICACION LINEA BASE

PARÁMETROS DE SEMAFORIZACIÓN				
Tipo de Valor:				
Umbral Verde:	100-90	Umbral Amarillo:	80-60	Umbral Rojo:
				50-0

META DEL TRIENIO				
AÑO	Indicador (Relativo)	Valor Numerador (Absoluto)	Denominador (universo de cobertura) BASE DE DATOS DE LA SUBDIRECCION DE OBRAS PUBLICAS.	Periodo al que corresponde el valor
2024	100	100		2024

METAS CICLO PRESUPUESTARIO				
Periodo según frecuencia de medición	Indicador (relativo)	Valor Numerador (Absoluto)	Denominador (universo de cobertura)	Periodo al que corresponde el valor
Periodo 1	10	100		Enero - Marzo
Periodo 2	20	100		Abril - Junio
Periodo 3	50	100		Julio - Septiembre
Periodo 4	20	100		Octubre - Diciembre

CARACTERÍSTICAS DE LAS VARIABLES	
Número de variables:	1
Nombre:	Descripción de la Variable
Metros Cuadrados de Calles Pavimentadas.	M2 de Calles Pavimentadas.
Medios de Verificación	Unidad de Medida
Solicitudes, Levantamientos Fisicos, Concentrados de Proyectos.	Porcentaje
Desagregación Geográfica	Frecuencia
Oficinas de la Direccion	Trimestral
Metodo de Recopilación de Datos	Fecha de disponibilidad de la Información
Informacion generada con la Base de Datos de la Direccion.	Trimestral
Nombre	Descripción de la Variable
Medios de Verificación	Unidad de Medida
Desagregación Geográfica	Frecuencia
Metodo de Recopilación de Datos	Fecha de disponibilidad de la Información

REFERENCIAS ADICIONALES

Referencia Nacional y/o Internacional:

Comentario Técnico:



DIRECCION GENERAL DE PLANEACION E INNOVACION MUNICIPAL
H. AYUNTAMIENTO CONSTITUCIONAL
HECELCHAKAN, CAMPECHE
2021 - 2024

ARQ. CARLOS MANUEL MORENO MOO
DIRECTOR GENERAL DE PLANEACION E INNOVACION MUNICIPAL

307



SUBDIRECCION DE OBRAS H. AYUNTAMIENTO CONSTITUCIONAL
HECELCHAKAN, CAMPECHE

ARQ. DAVID NEPTALI DIAZ VALLEJO
SUBDIRECTOR DE OBRAS PUBLICAS

SERIE ESTADISTICA

Ciclo	Valor	Periodo
2021	25%	Octubre - Diciembre
2022	100%	Enero - Diciembre
2023	100%	Enero - Diciembre
2024	75%	Enero - Septiembre
2024	25%	Octubre - Diciembre

GRÁFICA DE LA SERIE ESTADISTICA



DIRECCION GENERAL DE
PLANEACION E INNOVACION MUNICIPAL
H. AYUNTAMIENTO
CONSTITUCIONAL
HECELCHAKAN, CAMPECHE
2021 - 2024

ARQ. CARLOS MANUEL MORENO MOO
DIRECTOR GENERAL DE
PLANEACION E INNOVACION MUNICIPAL



306

SUBDIRECCION DE OBRAS
H. AYUNTAMIENTO
CONSTITUCIONAL
HECELCHAKAN, CAMPECHE
2021 - 2024

ARQ. DAVID NEPTAI DIAZ VALLEJO
SUBDIRECTOR DE OBRAS PUBLICAS

AYUNTAMIENTO DE HECELCHAKÁN

Ficha del Indicador

DATOS DE IDENTIFICACIÓN DEL PROGRAMA PRESUPUESTARIO (PP)

Ramo Administrativo:	DIRECCION DE DESARROLLO TERRITORIAL URBANO Y OBRAS PUBLICAS - SUBDIRECCION DE OBRAS PUBLICAS
Unidad Responsable del PP:	SUBDIRECCION DE OBRAS PUBLICAS
Denominación de PP:	OPERATIVO

ALINEACIÓN AL PLAN MUNICIPAL DE DESARROLLO 2021-2024

Misión Estratégica del Plan Municipal de Desarrollo 2021 - 2024:	III.Servicios Públicos y Desarrollo Sustentable.
Objetivo del Plan Municipal de Desarrollo 2021-2024:	3.2. Contribuir al fortalecimiento del programa de infraestructura e imagen urbana resilientes y sostenible.
Estrategia del Plan Municipal de Desarrollo 2021-2024:	3.2.1. Desarrollar un programa de infraestructura resiliente y sostenible.
Línea de Acción del Plan Municipal de Desarrollo 2021-2024:	3.2.1.2. Gestionar y fortalecer el programa rehabilitación y construcción y equipamiento de parques y espacios públicos.

MATRIZ DE INDICADORES PARA RESULTADOS

Resumen Narrativo: 3.2. Contribuir al fortalecimiento del programa de infraestructura e imagen urbana resilientes y sostenible.

INDICADOR

DATOS DE IDENTIFICACIÓN DEL INDICADOR

Origen en la MIR:	FIN	Nombre del Indicador:	Localidades atendidas del municipio.
Dimensión del Indicador:	Eficacia	Tipo del Indicador:	Estrategico
Definición del Indicador:	Porcentaje de Localidades atendidas.	Tipo de valor de la Meta:	100%
Formula:	(Localidades atendidas / total de localidades del municipio) x 100	Unidad de Medida:	Porcentual
Desagregación Geográfica:	Municipio de Hecelchakan	Frecuencia de Medición:	Anual

Enfoque de Transversalidad:

Hombre: Mujer: Total:

CARACTERÍSTICA	CARACTERÍSTICA DEL INDICADOR	CALIFICACIÓN	JUSTIFICACIÓN
Claridad		10	Se visitaran comunidades del Municipio asi como los Ejidos.
Relevancia		25	Generar mas infraestructura que beneficie la imagen urbana para mejorar la calidad de vida de los habitantes del municipio y sus localidades.
Economía		10	Promovera la Economia de los habitantes detonando la Imagen Urbana del Municipio.
Monitoreable		25	Estas actividades son monitoreables.
Adecuado		10	Brinda beneficios inmediatos a los habitantes con espacios publicos adecuados.
Aporte Marginal		20	Genera Gobernabilidad, al atender las necesidades de la Poblacion.

SERIE DE INFORMACIÓN DISPONIBLE

CONTACTO DEL INDICADOR

Nombre:	JORGE MARCELO	Apellido Paterno:	JIMENEZ	Apellido Materno:	POOT
Área:	DIRECCION GENERAL DE DESARROLLO TERRITORIAL, URBANO Y OBRAS	Puesto:	DIRECTOR GENERAL	Correo Electrónico:	obraspublicas2124@hcelchakan.gob.mx
Teléfono:		Lada		Extensión:	

DETERMINACIÓN DE METAS

Meta Acumulable:	100	Comportamiento del Indicador:	Operativo	Factibilidad de la Meta:	100
Justificación de la Factibilidad	El Indicador reporta de manera constante los avances fisicos-financieros de las obras ejecutadas.				

ARQ. CARLOS MANUEL MORENO MOO
DIRECTOR GENERAL DE
PLANEACION E INNOVACION MUNICIPAL

DIRECCION GENERAL DE
PLANEACION E INNOVACION MUNICIPAL
H. AYUNTAMIENTO
CONSTITUCIONAL
HECELCHAKAN, CAMPECHE
2021 - 2024

305

SUBDIRECCION DE OBRAS
H. AYUNTAMIENTO
CONSTITUCIONAL
HECELCHAKAN, CAMPECHE
ARQ. DAVID NEPTALI DIAZ-VALLEJO
SUBDIRECTOR DE OBRAS PUBLICAS

LINEA BASE				
AÑO	Indicador (relativo)	Valor Numerador (Absoluto)	Denominador (universo de cobertura)	Periodo al que corresponde el valor
2024	100	100	100	01 de Enero al 31 de Diciembre de 2024

JUSTIFICACION LINEA BASE

PARÁMETROS DE SEMAFORACIÓN				
Tipo de Valor:				
Umbral Verde:	100-90	Umbral Amarillo:	80-60	Umbral Rojo:
				50-0

META DEL TRIENIO				
AÑO	Indicador (Relativo)	Valor Numerador (Absoluto)	Denominador (universo de cobertura) BASE DE DATOS DE LA SUBDIRECCION DE OBRAS PUBLICAS.	Periodo al que corresponde el valor
2024	100	100		2024

METAS CICLO PRESUPUESTARIO				
Periodo según frecuencia de medición	Indicador (relativo)	Valor Numerador (Absoluto)	Denominador (universo de cobertura)	Periodo al que corresponde el valor
Periodo 1	10	100		Enero - Marzo
Periodo 2	20	100		Abril - Junio
Periodo 3	50	100		Julio - Septiembre
Periodo 4	20	100		Octubre - Diciembre

CARACTERÍSTICAS DE LAS VARIABLES	
Número de variables:	1
Nombre:	Descripción de la Variable
Localidades atendidas del Municipio.	Total de localidades del municipio.
Medios de Verificación	Unidad de Medida
PAGINA OFICIAL DEL INEGI, PLAN MUNICIPAL DE DESARROLLO HECELCHALAKAN 2021-2024	Porcentaje
Desagregación Geográfica	Frecuencia
Oficinas de la Direccion	Trimestral
Metodo de Recopilación de Datos	Fecha de disponibilidad de la Información
Informacion generada con la Base de Datos de la Direccion.	Trimestral
Nombre	Descripción de la Variable
Medios de Verificación	Unidad de Medida
Desagregación Geográfica	Frecuencia
Metodo de Recopilación de Datos	Fecha de disponibilidad de la Información

REFERENCIAS ADICIONALES

Referencia Nacional y/o Internacional:

Comentario Técnico:



DIRECCION GENERAL DE PLANEACION E INNOVACION MUNICIPAL
 H. AYUNTAMIENTO CONSTITUCIONAL
 HECELCHAKAN, CAMPECHE
 2021 - 2024

ARQ. CARLOS MANUEL MORENO MOO
 DIRECTOR GENERAL DE PLANEACION E INNOVACION MUNICIPAL



304

SUBDIRECCION DE OBRAS
 H. AYUNTAMIENTO CONSTITUCIONAL
 HECELCHAKAN, CAMPECHE
 2021

ARQ. DAVID NEPTALI DIAZ VALLEJO
 SUBDIRECTOR DE OBRAS PUBLICAS

SERIE ESTADISTICA

Ciclo	Valor	Periodo
2021	25%	Octubre - Diciembre
2022	100%	Enero - Diciembre
2023	100%	Enero - Diciembre
2024	75%	Enero - Septiembre
2024	25%	Octubre - Diciembre

GRÁFICA DE LA SERIE ESTADISTICA



DIRECCION GENERAL DE
 PLANEACION E INNOVACION MUNICIPAL
 H. AYUNTAMIENTO
 CONSTITUCIONAL
 HECELCHAKAN, CAMPECHE
 2021 - 2024

ARQ. CARLOS MANUEL MORENO MOO
 DIRECTOR GENERAL DE
 PLANEACION E INNOVACION MUNICIPAL



303

SUBDIRECCION DE OBRAS
 H. AYUNTAMIENTO
 CONSTITUCIONAL
 HECELCHAKAN, CAMPECHE

ARQ. DAVID NEPTALI DIAZ VALLEJO
 SUBDIRECTOR DE OBRAS PUBLICAS

AYUNTAMIENTO DE HECELCHAKÁN

Ficha del Indicador

DATOS DE IDENTIFICACIÓN DEL PROGRAMA PRESUPUESTARIO (PP)

Ramo Administrativo: DIRECCION DE DESARROLLO TERRITORIAL URBANO Y OBRAS PUBLICAS - SUBDIRECCION DE OBRAS PUBLICAS
 Unidad Responsable del PP: SUBDIRECCION DE OBRAS PUBLICAS
 Denominación de PP: OPERATIVO

ALINEACIÓN AL PLAN MUNICIPAL DE DESARROLLO 2021-2024

Misión Estratégica del Plan Municipal de Desarrollo 2021 - 2024: III.Servicios Públicos y Desarrollo Sustentable.
 Objetivo del Plan Municipal de Desarrollo 2021-2024: 3.2. Contribuir al fortalecimiento del programa de infraestructura e imagen urbana resilientes y sostenible.
 Estrategia del Plan Municipal de Desarrollo 2021-2024: 3.2.1. Desarrollar un programa de infraestructura resiliente y sostenible.
 Línea de Acción del Plan Municipal de Desarrollo 2021-2024: 3.2.1.2. Gestionar y fortalecer el programa rehabilitación y construcción y equipamiento de parques y espacios públicos.

MATRIZ DE INDICADORES PARA RESULTADOS

Resumen Narrativo: 3.2.1. Desarrollar un programa de infraestructura resiliente y sostenible.

INDICADOR

DATOS DE IDENTIFICACIÓN DEL INDICADOR

Orden en la MIR:	PROPOSITO	Nombre del Indicador:	Localidades atendidas del municipio.
Dimensión del Indicador:	Eficacia	Tipo del Indicador:	Estrategico
Definición del Indicador:	Habitantes beneficiados.	Tipo de valor de la Meta:	100%
Formula:	(Habitantes beneficiados / total de Habitantes del municipio) x 100	Unidad de Medida:	Porcentual
Desagregación Geográfica:	Municipio de Hecelchakan	Frecuencia de Medición:	Anual

Enfoque de Transversalidad:

Hombre: Mujer: Total:

CARACTERÍSTICA	CARACTERÍSTICA DEL INDICADOR	CALIFICACIÓN	JUSTIFICACIÓN
Claridad		10	Se visitaran comunidades del Municipio así como los Ejidos.
Relevancia		25	Generar mas infraestructura que beneficie la imagen urbana para mejorar la calidad de vida de los habitantes del municipio y sus localidades.
Economía		10	Promovera la Economía de los habitantes detonando la Imagen Urbana del Municipio.
Monitoreable		25	Estas actividades son monitoreables.
Adecuado		10	Brinda beneficios inmediatos a los habitantes con espacios publicos adecuados.
Aporte Marginal		20	Genera Gobernabilidad, al atender las necesidades de la Poblacion.

SERIE DE INFORMACIÓN DISPONIBLE

CONTACTO DEL INDICADOR

Nombre:	JORGE MARCELO	Apellido Paterno:	JIMENEZ	Apellido Materno:	POOT
Área:	DIRECCION GENERAL DE DESARROLLO TERRITORIAL, URBANO Y OBRAS	Puesto:	DIRECTOR GENERAL	Correo Electrónico:	obraspublicas2124@hecelchakan.gob.mx
Teléfono:		Lada:		Extensión:	

DETERMINACIÓN DE METAS

Meta Acumulable: 100 Comportamiento del Indicador: Operativo Factibilidad de la Meta: 100

Justificación de la Factibilidad El Indicador reporta de manera constante los avances físicos-financieros de las obras ejecutadas.

SUBDIRECCION DE OBRAS
H. AYUNTAMIENTO
CONSTITUCIONAL
HECELCHAKAN, CAMPECHE

ARQ. CARLOS MANUEL MORENO MOO
DIRECTOR GENERAL DE
PLANEACION E INNOVACION MUNICIPAL

DIRECCION GENERAL DE
PLANEACION E INNOVACION MUNICIPAL
H. AYUNTAMIENTO
CONSTITUCIONAL
HECELCHAKAN, CAMPECHE
2021 - 2024

ARQ. DAVID NEPTALI DIAZ VALLEJO
SUBDIRECTOR DE OBRAS PUBLICAS



302

LINEA BASE				
AÑO	Indicador (relativo)	Valor Numerador (Absoluto)	Denominador (universo de cobertura)	Periodo al que corresponde el valor
2024	100	19	100	01 de Enero al 31 de Diciembre de 2024

JUSTIFICACION LINEA BASE

PARÁMETROS DE SEMAFORIZACIÓN				
Tipo de Valor:				
Umbral Verde:	100-90	Umbral Amarillo:	80-60	Umbral Rojo:
				50-0

META DEL TRIENIO				
AÑO	Indicador (Relativo)	Valor Numerador (Absoluto)	Denominador (universo de cobertura)	Periodo al que corresponde el valor
2024	100	100	BASE DE DATOS DE LA SUBDIRECCION DE OBRAS PUBLICAS.	2024

METAS CICLO PRESUPUESTARIO				
Periodo según frecuencia de medición	Indicador (relativo)	Valor Numerador (Absoluto)	Denominador (universo de cobertura)	Periodo al que corresponde el valor
Periodo 1	10	100		Enero - Marzo
Periodo 2	20	100		Abril - Junio
Periodo 3	50	100		Julio - Septiembre
Periodo 4	20	100		Octubre - Diciembre

CARACTERÍSTICAS DE LAS VARIABLES	
Número de variables:	1
Nombre:	Descripción de la Variable
Habitantes beneficiados del Municipio.	Total de Habitantes del municipio.
Medios de Verificación	Unidad de Medida
Programas, Concentrados de Obra, Croquis de Localidades.	Porcentaje
Desagregación Geográfica	Frecuencia
Oficinas de la Direccion	Trimestral
Metodo de Recopilación de Datos	Fecha de disponibilidad de la Información
Información generada con la Base de Datos de la Direccion.	Trimestral
Nombre	Descripción de la Variable
Medios de Verificación	Unidad de Medida
Desagregación Geográfica	Frecuencia
Metodo de Recopilación de Datos	Fecha de disponibilidad de la Información

REFERENCIAS ADICIONALES	
Referencia Nacional y/o Internacional:	
Comentario Técnico:	



DIRECCION GENERAL DE PLANEACION E INNOVACION MUNICIPAL
 H. AYUNTAMIENTO CONSTITUCIONAL
 HECELCHAKAN, CAMPECHE
 2021 - 2024

ARQ. CARLOS MANUEL MORENO MOC
 DIRECTOR GENERAL DE PLANEACION E INNOVACION MUNICIPAL



301

SUBDIRECCION DE OBRAS
 H. AYUNTAMIENTO CONSTITUCIONAL
 HECELCHAKAN, CAMPECHE
 2021 - 2024

ARQ. DAVID NEPTALI DIAZ VALLEJO
 SUBDIRECTOR DE OBRAS PUBLICAS

SERIE ESTADISTICA		
Ciclo	Valor	Periodo
2021	25%	Octubre - Diciembre
2022	100%	Enero - Diciembre
2023	100%	Enero - Diciembre
2024	75%	Enero - Septiembre
2024	25%	Octubre - Diciembre

GRÁFICA DE LA SERIE ESTADISTICA



DIRECCION GENERAL DE
 PLANEACION E INNOVACION MUNICIPAL
 H. AYUNTAMIENTO
 CONSTITUCIONAL
 TUCELCHAKAN, CAMPECHE
 2021 - 2024

ARQ. CARLOS MANUEL MORENO MOO
 DIRECTOR GENERAL DE
 PLANEACION E INNOVACION MUNICIPAL



300

SUBDIRECCION DE OBRAS
 H. AYUNTAMIENTO
 CONSTITUCIONAL
 TUCELCHAKAN, CAMPECHE

ARQ. DAVID REPTALI DIAZ VALLEJO
 SUBDIRECTOR DE OBRAS PUBLICAS

AYUNTAMIENTO DE HECELCHAKÁN

Ficha del Indicador

DATOS DE IDENTIFICACIÓN DEL PROGRAMA PRESUPUESTARIO (PP)

Ramo Administrativo: DIRECCION DE DESARROLLO TERRITORIAL URBANO Y OBRAS PUBLICAS - SUBDIRECCION DE OBRAS PUBLICAS
 Unidad Responsable del PP: SUBDIRECCION DE OBRAS PUBLICAS
 Denominación de PP: OPERATIVO

ALINEACIÓN AL PLAN MUNICIPAL DE DESARROLLO 2021-2024

Misión Estratégica del Plan Municipal de Desarrollo 2021 - 2024: III.Servicios Públicos y Desarrollo Sustentable.
 Objetivo del Plan Municipal de Desarrollo 2021-2024: 3.2. Contribuir al fortalecimiento del programa de infraestructura e imagen urbana resilientes y sostenible.
 Estrategia del Plan Municipal de Desarrollo 2021-2024: 3.2.1. Desarrollar un programa de infraestructura resiliente y sostenible.
 Línea de Acción del Plan Municipal de Desarrollo 2021-2024: 3.2.1.2. Gestionar y fortalecer el programa rehabilitación y construcción y equipamiento de parques y espacios públicos.

MATRIZ DE INDICADORES PARA RESULTADOS

Resumen Narrativo: 3.2.1.2.3. Realizar la correspondiente Supervisión Técnica de cada Obra Pública que se realice en todo el Municipio.

INDICADOR

DATOS DE IDENTIFICACIÓN DEL INDICADOR

Orden en la MIR:	ACTIVIDADES	Nombre del Indicador:	Supervisiones Técnicas y Gerenciales de las Obras de infraestructura en Espacios Públicos.
Dimensión del Indicador:	Eficiencia	Tipo del Indicador:	Operativo
Definición del Indicador:	Numero de Supervisiones realizadas de las Obras Ejecutadas. (Numero de Supervisiones realizadas de las Obras Ejecutadas / Numero de Supervisiones de las Obras Programadas) x 100	Tipo de valor de la Meta:	100%
Formula:		Unidad de Medida:	Porcentual
Desagregación Geográfica:	Municipio de Hecelchakan	Frecuencia de Medición:	Anual

Enfoque de Transversalidad:

Hombre: _____ Mujer: _____ Total: _____

CARACTERÍSTICA	CARACTERÍSTICA DEL INDICADOR CALIFICACIÓN	JUSTIFICACIÓN
Claridad	10	Se visitaran comunidades del Municipio así como los Ejidos.
Relevancia	25	Generar mas infraestructura que beneficie la imagen urbana para mejorar la calidad de vida de los habitantes del municipio y sus localidades.
Economía	10	Promovera la Economía de los habitantes detonando la Imagen Urbana del Municipio.
Monitoreable	25	Estas actividades son monitoreables.
Adecuado	10	Brinda beneficios inmediatos a los habitantes con espacios publicos adecuados.
Aporte Marginal	20	Genera Gobernabilidad, al atender las necesidades de la Poblacion.

SERIE DE INFORMACIÓN DISPONIBLE

CONTACTO DEL INDICADOR

Nombre: JORGE MARCELO Apellido Paterno: JIMENEZ Apellido Materno: POOT
 Área: DIRECCION GENERAL DE DESARROLLO TERRITORIAL, URBANO Y OBRAS Puesto: DIRECTOR GENERAL Correo Electrónico: obraspublicas2124@hecelchakan.gob.mx
 Telefono: _____ Lada: _____ Extensión: _____

DETERMINACIÓN DE METAS

Meta Acumulable: 100 Comportamiento del Indicador: Operativo Factibilidad de la Meta: 100
 Justificación de la Factibilidad: El Indicador reporta de manera constante los avances físicos-financieros de las obras ejecutadas.

ARQ. CARLOS MANUEL MORENO MOO
 DIRECTOR GENERAL DE PLANEACION E INNOVACION MUNICIPAL

DIRECCION GENERAL DE PLANEACION E INNOVACION MUNICIPAL
 H. AYUNTAMIENTO CONSTITUCIONAL
 HECELCHAKAN, CAMPECHE
 2021 - 2024

SUBDIRECCION DE OBRAS H. AYUNTAMIENTO CONSTITUCIONAL HECELCHAKAN, CAMPECHE
 2021 - 2024
 ARQ. DAVID NEPTALI DIAZ VALLEJO
 SUBDIRECTOR DE OBRAS PUBLICAS



299

LINEA BASE				
AÑO	Indicador (relativo)	Valor Numerador (Absoluto)	Denominador (universo de cobertura)	Periodo al que corresponde el valor
2024	100	100	100	01 de Enero al 31 de Diciembre de 2024

JUSTIFICACION LINEA BASE

PARÁMETROS DE SEMAFORIZACIÓN				
Tipo de Valor:				
Umbral Verde:	100-90	Umbral Amarillo:	80-60	Umbral Rojo:
				50-0

META DEL TRIENIO				
AÑO	Indicador (Relativo)	Valor Numerador (Absoluto)	Denominador (universo de cobertura)	Periodo al que corresponde el valor
2024	100	100	BASE DE DATOS DE LA SUBDIRECCION DE OBRAS PUBLICAS.	2024

METAS CICLO PRESUPUESTARIO				
Periodo según frecuencia de medición	Indicador (relativo)	Valor Numerador (Absoluto)	Denominador (universo de cobertura)	Periodo al que corresponde el valor
Periodo 1	10	100		Enero - Marzo
Periodo 2	20	100		Abril - Junio
Periodo 3	50	100		Julio - Septiembre
Periodo 4	20	100		Octubre - Diciembre

CARACTERÍSTICAS DE LAS VARIABLES	
Número de variables:	1
Nombre:	Descripción de la Variable
Numero de espacios publicos rehabilitados o construidos.	Numero de espacios publicos rehabilitados o construidos.
Medios de Verificación	Unidad de Medida
Solicitudes, Levantamientos Fisicos, Concentrados de Proyectos, Propuestas y Anteproyectos.	Porcentaje
Desagregación Geográfica	Frecuencia
Oficinas de la Direccion	Trimestral
Metodo de Recopilación de Datos	Fecha de disponibilidad de la Información
Información generada con la Base de Datos de la Direccion.	Trimestral
Nombre	Descripción de la Variable
Medios de Verificación	Unidad de Medida
Desagregación Geográfica	Frecuencia
Metodo de Recopilación de Datos	Fecha de disponibilidad de la Información

REFERENCIAS ADICIONALES
Referencia Nacional y/o Internacional:
Comentario Técnico:

298



SUBDIRECCION DE OBRAS
H. AYUNTAMIENTO
CONSTITUCIONAL
HECELCHAKAN, CAMPECHE
2021

ARQ. DAVID NEPTALI DIAZ VALLEJO
SUBDIRECTOR DE OBRAS PUBLICAS



DIRECCION GENERAL DE
PLANEACION E INNOVACION MUNICIPAL
H. AYUNTAMIENTO
CONSTITUCIONAL
HECELCHAKAN, CAMPECHE
2021 - 2024

ARQ. CARLOS MANUEL MORENO MOO
DIRECTOR GENERAL DE
PLANEACION E INNOVACION MUNICIPAL

SERIE ESTADISTICA		
Ciclo	Valor	Periodo
2021	25%	Octubre - Diciembre
2022	100%	Enero - Diciembre
2023	100%	Enero - Diciembre
2024	75%	Enero - Septiembre
2024	25%	Octubre - Diciembre

GRÁFICA DE LA SERIE ESTADISTICA



297



DIRECCION GENERAL DE
PLANEACION E INNOVACION MUNICIPAL
II. AYUNTAMIENTO
CONSTITUCIONAL
HEC. CHUKAN, CAMPECHE
1 - 2024

ARQ. CARLOS MANUEL MORENO MOO
DIRECTOR GENERAL DE
PLANEACION E INNOVACION MUNICIPAL



SUBDIRECCION DE OBRAS
H. AYUNTAMIENTO
CONSTITUCIONAL
HEC. CHUKAN, CAMPECHE
2021 - 2024

ARQ. DAVID NEPTALI DIAZ VALLEJO
SUBDIRECTOR DE OBRAS PUBLICAS

AYUNTAMIENTO DE HECELCHAKÁN

Ficha del Indicador

DATOS DE IDENTIFICACIÓN DEL PROGRAMA PRESUPUESTARIO (PP)

Ramo Administrativo: DIRECCION DE DESARROLLO TERRITORIAL URBANO Y OBRAS PUBLICAS - SUBDIRECCION DE OBRAS PUBLICAS
Unidad Responsable del PP: SUBDIRECCION DE OBRAS PUBLICAS
Denominación de PP: OPERATIVO

ALINEACIÓN AL PLAN MUNICIPAL DE DESARROLLO 2021-2024

Misión Estratégica del Plan Municipal de Desarrollo 2021 - 2024: III.Servicios Públicos y Desarrollo Sustentable.
Objetivo del Plan Municipal de Desarrollo 2021-2024: 3.2. Contribuir al fortalecimiento del programa de infraestructura e imagen urbana resilientes y sostenible.
Estrategia del Plan Municipal de Desarrollo 2021-2024: 3.2.1. Desarrollar un programa de infraestructura resiliente y sostenible.
Línea de Acción del Plan Municipal de Desarrollo 2021-2024: 3.2.1.2. Gestionar y fortalecer el programa rehabilitación y construcción y equipamiento de parques y espacios públicos.

MATRIZ DE INDICADORES PARA RESULTADOS

Resumen Narrativo: 3.2.1.2.2. Realizar la elaboración de Expedientes Técnicos de Obra para su Gestión ante Dependencias Federales y Estatales. Con la finalidad de que se materialice la modernización de los Espacios Públicos existentes y la Construcción de Nuevos, subsanando las necesidades de los habitantes así como el mejoramiento de la imagen urbana del Municipio.

INDICADOR

DATOS DE IDENTIFICACIÓN DEL INDICADOR

Orden en la MIR:	ACTIVIDADES	Nombre del Indicador:	Gestiones de proyectos por medio de Expedientes Técnicos correspondientes ante Dependencia Federales y Estatales.
Dimensión del Indicador:	Eficiencia	Tipo del Indicador:	Operativo
Definición del Indicador:	Numero de Expedientes de Obras elaborados.	Tipo de valor de la Meta:	100%
Formula:	(Numero de Expedientes de Obras elaborados / Numero de Expedientes de Obras Programadas) x 100	Unidad de Medida:	Porcentual
Desagregación Geográfica:	Municipio de Hecelchakan	Frecuencia de Medición:	Anual

Enfoque de Transversalidad:

Hombre:

Mujer:

Total:

CARACTERÍSTICA	CARACTERÍSTICA DEL INDICADOR CALIFICACIÓN	JUSTIFICACIÓN
Claridad	10	Se visitaran comunidades del Municipio así como los Ejidos.
Relevancia	25	Generar mas infraestructura que beneficie la imagen urbana para mejorar la calidad de vida de los habitantes del municipio y sus localidades.
Economía	10	Promovera la Economía de los habitantes detonando la Imagen Urbana del Municipio.
Monitoreable	25	Estas actividades son monitoreables.
Adecuado	10	Brinda beneficios inmediatos a los habitantes con espacios publicos adecuados.
Aporte Marginal	20	Genera Gobernabilidad, al atender las necesidades de la Poblacion.

SERIE DE INFORMACIÓN DISPONIBLE

CONTACTO DEL INDICADOR

Nombre:	JORGE MARCELO	Apellido Paterno:	JIMENEZ	Apellido Materno:	POOT
Área:	DIRECCION GENERAL DE DESARROLLO TERRITORIAL, URBANO Y OBRAS	Puesto:	DIRECTOR GENERAL	Correo Electrónico:	obraspublicas@hecelchakan.gob.mx
Teléfono:		Lada:		Extensión:	

DETERMINACIÓN DE METAS

Meta Acumulable:	100	Comportamiento del Indicador:	Operativo	Factibilidad de la Meta:	100
------------------	-----	-------------------------------	-----------	--------------------------	-----

Justificación de la Factibilidad: El Indicador reporta de manera constante los avances físicos-financieros de las obras ejecutadas.

ARQ. CARLOS MANUEL MORENO MOO
DIRECTOR GENERAL DE
PLANEACION E INNOVACION MUNICIPAL

DIRECCION GENERAL DE
PLANEACION E INNOVACION MUNICIPAL
H. AYUNTAMIENTO
CONSTITUCIONAL
HECELCHAKÁN, CAMPECHE
2021 - 2024

SUBDIRECCION DE OBRAS
H. AYUNTAMIENTO
CONSTITUCIONAL
HECELCHAKÁN, CAMPECHE
2021 - 2024
ARQ. DAVID NEPTALI DIAZ VALLEJO
SUBDIRECTOR DE OBRAS PUBLICAS

LINEA BASE

AÑO	Indicador (relativo)	Valor Numerador (Absoluto)	Denominador (universo de cobertura)	Periodo al que corresponde el valor
2024	100	100	100	01 de Enero al 31 de Diciembre de 2024

JUSTIFICACION LINEA BASE

PARÁMETROS DE SEMAFORIZACIÓN

Tipo de Valor:					
Umbral Verde:	100-90	Umbral Amarillo:	80-60	Umbral Rojo:	50-0

META DEL TRIENIO

AÑO	Indicador (Relativo)	Valor Numerador (Absoluto)	Denominador (universo de cobertura)	Periodo al que corresponde el valor
2024	100	100	BASE DE DATOS DE LA SUBDIRECCION DE OBRAS PUBLICAS.	2024

METAS CICLO PRESUPUESTARIO

Período según frecuencia de medición	Indicador (relativo)	Valor Numerador (Absoluto)	Denominador (universo de cobertura)	Periodo al que corresponde el valor
Periodo 1	10	100		Enero - Marzo
Periodo 2	20	100		Abril - Junio
Periodo 3	50	100		Julio - Septiembre
Periodo 4	20	100		Octubre - Diciembre

CARACTERÍSTICAS DE LAS VARIABLES

Número de variables:	1
Nombre:	Descripción de la Variable
Numero de Expedientes de Espacios Publicos rehabilitados o nuevos construidos.	Numero de Expedientes de Espacios Publicos rehabilitados o nuevos construidos.
Medios de Verificación	Unidad de Medida
Expedientes Tecnicos de Proyectos.	Porcentaje
Desagregación Geográfica	Frecuencia
Oficinas de la Direccion	Trimestral
Metodo de Recopilación de Datos	Fecha de disponibilidad de la Información
Información generada con la Base de Datos de la Direccion.	Trimestral
Nombre	Descripción de la Variable
Medios de Verificación	Unidad de Medida
Desagregación Geográfica	Frecuencia
Metodo de Recopilación de Datos	Fecha de disponibilidad de la Información

REFERENCIAS ADICIONALES

Referencia Nacional y/o Internacional:	
Comentario Técnico:	

295



**SUBDIRECCION DE OBRA:
H. AYUNTAMIENTO
CONSTITUCIONAL
HECELCHAKAN, CAMPECHE**



**DIRECCION GENERAL DE
PLANEACION E INNOVACION MUNICIPAL
H. AYUNTAMIENTO
CONSTITUCIONAL
HECELCHAKAN, CAMPECHE
2021 - 2024**

**ARQ. CARLOS MANUEL MORENO MOO
DIRECTOR GENERAL DE
PLANEACION E INNOVACION MUNICIPAL**

**ARQ. DAVID NEPTALI DIAZ VALLEJO
SUBDIRECTOR DE OBRAS PUBLICAS**

SERIE ESTADISTICA		
Ciclo	Valor	Periodo
2021	25%	Octubre - Diciembre
2022	100%	Enero - Diciembre
2023	100%	Enero - Diciembre
2024	75%	Enero - Septiembre
2024	25%	Octubre - Diciembre

GRÁFICA DE LA SERIE ESTADISTICA



294



DIRECCION GENERAL DE
 PLANEACION E INNOVACION MUNICIPAL
 H. AYUNTAMIENTO
 CONSTITUCIONAL
 HECELCHAKAN, CAMPECHE
 2021 - 2024

ARQ. CARLOS MANUEL MORENO MOO
 DIRECTOR GENERAL DE
 PLANEACION E INNOVACION MUNICIPAL

ESTADO DE CAMPECHE
 SUBDIRECCION DE OBRAS
 H. AYUNTAMIENTO
 CONSTITUCIONAL
 HECELCHAKAN, CAMPECHE
 2021 - 2024
 ARQ. DAVID NEPTALI DIAZ VALLEJO
 SUBDIRECTOR DE OBRAS PUBLICAS

AYUNTAMIENTO DE HECELCHAKÁN

Ficha del Indicador

DATOS DE IDENTIFICACIÓN DEL PROGRAMA PRESUPUESTARIO (PP)

Ramo Administrativo: DIRECCION DE DESARROLLO TERRITORIAL URBANO Y OBRAS PUBLICAS - SUBDIRECCION DE OBRAS PUBLICAS
 Unidad Responsable del PP: SUBDIRECCION DE OBRAS PUBLICAS
 Denominación de PP: OPERATIVO

ALINEACIÓN AL PLAN MUNICIPAL DE DESARROLLO 2021-2024

Misión Estratégica del Plan Municipal de Desarrollo 2021 - 2024: III.Servicios Públicos y Desarrollo Sustentable.
 Objetivo del Plan Municipal de Desarrollo 2021-2024: 3.2. Contribuir al fortalecimiento del programa de infraestructura e imagen urbana resilientes y sostenible.
 Estrategia del Plan Municipal de Desarrollo 2021-2024: 3.2.1. Desarrollar un programa de infraestructura resiliente y sostenible.
 Línea de Acción del Plan Municipal de Desarrollo 2021-2024: 3.2.1.2. Gestionar y fortalecer el programa rehabilitación y construcción y equipamiento de parques y espacios públicos.

MATRIZ DE INDICADORES PARA RESULTADOS

Resumen Narrativo: 3.2.1.2.1. Proponer como Obra Publica las Rehabilitaciones de Espacios Publicos existentes y Construcciones de nuevos Espacios Publicos. Asi como elaborar los Expedientes Base que se propondran como Proyectos de Obra ante COPLADEMUN.

INDICADOR

DATOS DE IDENTIFICACIÓN DEL INDICADOR

Orden en la MIR:	ACTIVIDADES	Nombre del Indicador:	Se realiza los Expedientes Tecnicos necesarios para los nuevos Espacios Publicos propuestos.
Dimensión del Indicador:	Eficiencia	Tipo del Indicador:	Operativo
Definición del Indicador:	Numero de Expedientes de Espacios Publicos rehabilitados o nuevos construidos.	Tipo de valor de la Meta:	100%
Formula:	(Numero de Expedientes de Espacios Publicos rehabilitados o nuevos construidos / Numero de Expedientes de Espacios Publicos por rehabilitar o nuevos por construir programados) x 100	Unidad de Medida:	Porcentual
Desagregación Geográfica:	Municipio de Hecelchakan	Frecuencia de Medición:	Anual

Enfoque de Transversalidad:

Hombre: Mujer: Total:

CARACTERÍSTICA DEL INDICADOR

CARACTERÍSTICA	CALIFICACIÓN	JUSTIFICACIÓN
Claridad	10	Se visitaran comunidades del Municipio asi como los Ejidos.
Relevancia	25	Generar mas infraestructura que beneficie la imagen urbana para mejorar la calidad de vida de los habitantes del municipio y sus localidades.
Economía	10	Promovera la Economía de los habitantes detonando la Imagen Urbana del Municipio.
Monitoreable	25	Estas actividades son monitoreables.
Adecuado	10	Brinda beneficios inmediatos a los habitantes con espacios publicos adecuados.
Aporte Marginal	20	Genera Gobernabilidad, al atender las necesidades de la Poblacion.

SERIE DE INFORMACIÓN DISPONIBLE

CONTACTO DEL INDICADOR

Nombre:	JORGE MARCELO	Apellido Paterno:	JIMENEZ	Apellido Materno:	POOT
Área:	DIRECCION GENERAL DE DESARROLLO TERRITORIAL, URBANO Y OBRAS	Puesto:	DIRECTOR GENERAL	Correo Electrónico:	obraspublicas2124@hecelchakan.gob.mx
Teléfono:		Lada:		Extensión:	

DETALLE DE METAS

Meta Acumiable:	100	Comportamiento del Indicador:	Operativo	Factibilidad de la Meta:	100
Justificación de la Factibilidad	El Indicador reporta de manera constante los avances físicos-financieros de las obras ejecutadas.				

ARQ. CARLOS MANUEL MORENO MOO
 DIRECTOR GENERAL DE PLANEACION E INNOVACION MUNICIPAL

DIRECCION GENERAL DE PLANEACION E INNOVACION MUNICIPAL
 H. AYUNTAMIENTO CONSTITUCIONAL
 HECELCHAKAN, CAMPECHE
 2021 - 2024

SUBDIRECCION DE OBRAS
 H. AYUNTAMIENTO CONSTITUCIONAL
 HECELCHAKAN, CAMPECHE
 ARQ. DAVID NEPTALI DÍAZ VALLEJO
 SUBDIRECTOR DE OBRAS PUBLICAS

293

LINEA BASE				
AÑO	Indicador (relativo)	Valor Numerador (Absoluto)	Denominador (universo de cobertura)	Periodo al que corresponde el valor
2024	100	100	100	01 de Enero al 31 de Diciembre de 2024

JUSTIFICACION LINEA BASE

PARÁMETROS DE SEMAFORIZACIÓN				
Tipo de Valor:				
Umbral Verde:	100-90	Umbral Amarillo:	80-60	Umbral Rojo:
				50-0

META DEL TRIENIO				
AÑO	Indicador (Relativo)	Valor Numerador (Absoluto)	Denominador (universo de cobertura)	Periodo al que corresponde el valor
2024	100	100	BASE DE DATOS DE LA SUBDIRECCION DE OBRAS PUBLICAS.	2024

METAS CICLO PRESUPUESTARIO				
Periodo según frecuencia de medición	Indicador (relativo)	Valor Numerador (Absoluto)	Denominador (universo de cobertura)	Periodo al que corresponde el valor
Periodo 1	10	100		Enero - Marzo
Periodo 2	20	100		Abril - Junio
Periodo 3	50	100		Julio - Septiembre
Periodo 4	20	100		Octubre - Diciembre

CARACTERÍSTICAS DE LAS VARIABLES	
Número de variables:	1
Nombre:	Descripción de la Variable
Numero de Expedientes de Obras elaborados.	Numero de Expedientes de Obras elaborados.
Medios de Verificación	Unidad de Medida
Expedientes Tecnicos de Proyecto, Gestiones.	Porcentaje
Desagregación Geográfica	Frecuencia
Oficinas de la Direccion	Trimestral
Metodo de Recopilación de Datos	Fecha de disponibilidad de la Información
Informacion generada con la Base de Datos de la Direccion.	Trimestral
Nombre	Descripción de la Variable
Medios de Verificación	Unidad de Medida
Desagregación Geográfica	Frecuencia
Metodo de Recopilación de Datos	Fecha de disponibilidad de la Información

REFERENCIAS ADICIONALES
Referencia Nacional y/o Internacional:
Comentario Técnico:



DIRECCION GENERAL DE PLANEACION E INNOVACION MUNICIPAL
H. AYUNTAMIENTO CONSTITUCIONAL
HECELCHAKAN, CAMPECHE
2021 - 2024

ARQ. CARLOS MANUEL MORENO MOO
DIRECTOR GENERAL DE PLANEACION E INNOVACION MUNICIPAL



292
SUBDIRECCION DE OBRAS
H. AYUNTAMIENTO CONSTITUCIONAL
HECELCHAKAN, CAMPECHE

ARQ. DAVID NEPTALI DIAZ VALLEJO
SUBDIRECTOR DE OBRAS PUBLICAS

SERIE ESTADISTICA		
Ciclo	Valor	Periodo
2021	25%	Octubre - Diciembre
2022	100%	Enero - Diciembre
2023	100%	Enero - Diciembre
2024	75%	Enero - Septiembre
2024	25%	Octubre - Diciembre

GRÁFICA DE LA SERIE ESTADISTICA



DIRECCION GENERAL DE
 PLANEACION E INNOVACION MUNICIPAL
 H. AYUNTAMIENTO
 CONSTITUCIONAL
 HECELCHAKAN, CAMPECHE
 2021 - 2024

ARQ. CARLOS MANUEL MORENO MOO
 DIRECTOR GENERAL DE
 PLANEACION E INNOVACION MUNICIPAL



291

SUBDIRECCION DE OBRAS
 H. AYUNTAMIENTO
 CONSTITUCIONAL
 HECELCHAKAN, CAMPECHE
 2021 - 2024

ARQ. DAVID NEPTALI DIAZ VALLEJO
 SUBDIRECTOR DE OBRAS PUBLICAS

AYUNTAMIENTO DE HECELCHAKÁN

Ficha del Indicador

DATOS DE IDENTIFICACIÓN DEL PROGRAMA PRESUPUESTARIO (PP)

Ramo Administrativo: DIRECCION DE DESARROLLO TERRITORIAL URBANO Y OBRAS PUBLICAS - SUBDIRECCION DE OBRAS PUBLICAS
 Unidad Responsable del PP: SUBDIRECCION DE OBRAS PUBLICAS
 Denominación de PP: OPERATIVO

ALINEACIÓN AL PLAN MUNICIPAL DE DESARROLLO 2021-2024

Misión Estratégica del Plan Municipal de Desarrollo 2021 - 2024: III.Servicios Públicos y Desarrollo Sustentable.
 Objetivo del Plan Municipal de Desarrollo 2021-2024: 3.2. Contribuir al fortalecimiento del programa de infraestructura e imagen urbana resilientes y sostenible.
 Estrategia del Plan Municipal de Desarrollo 2021-2024: 3.2.1. Desarrollar un programa de infraestructura resiliente y sostenible.
 Línea de Acción del Plan Municipal de Desarrollo 2021-2024: 3.2.1.2. Gestionar y fortalecer el programa rehabilitación y construcción y equipamiento de parques y espacios públicos.

MATRIZ DE INDICADORES PARA RESULTADOS

Resumen Narrativo: 3.2.1.2. Gestionar y fortalecer el programa rehabilitación y construcción y equipamiento de parques y espacios públicos.

INDICADOR

DATOS DE IDENTIFICACIÓN DEL INDICADOR

Orden en la MIR:	PROYECTO/ COMPONENTE	Nombre del Indicador:	Diagnosticos para determinar los espacios publicos, parques, que se pueden rehabilitar asi como la factibilidad de construir nuevos espacios publicos o equipamientos urbanos.
Dimensión del Indicador:	Eficiencia	Tipo del Indicador:	Gestion
Definición del Indicador:	Nro de espacios publicos rehabilitados o construidos. (Numero de espacios publicos rehabilitados o construidos / Numero de espacios publicos por rehabilitar o construir programados) x 100	Tipo de valor de la Meta:	100%
Formula:		Unidad de Medida:	Porcentual
Desagregación Geográfica:	Municipio de Hecelchakan	Frecuencia de Medición:	Anual

Enfoque de Transversalidad:

Hombre: _____ Mujer: _____ Total: _____

CARACTERÍSTICA	CARACTERÍSTICA DEL INDICADOR CALIFICACIÓN	JUSTIFICACIÓN
Claridad	10	Se visitaran comunidades del Municipio asi como los Ejidos.
Relevancia	25	Generar mas infraestructura que beneficie la imagen urbana para mejorar la calidad de vida de los habitantes del municipio y sus localidades.
Economía	10	Promovera la Economia de los habitantes detonando la Imagen Urbana del Municipio.
Monitoreable	25	Estas actividades son monitoreables.
Adecuado	10	Brinda beneficios inmediatos a los habitantes con espacios publicos adecuados.
Aporte Marginal	20	Genera Gobernabilidad, al atender las necesidades de la Poblacion.

SERIE DE INFORMACIÓN DISPONIBLE

CONTACTO DEL INDICADOR

Nombre:	JORGE MARCELO	Apellido Paterno:	JIMENEZ	Apellido Materno:	POOT
Área:	DIRECCION GENERAL DE DESARROLLO TERRITORIAL, URBANO Y OBRAS	Puesto:	DIRECTOR GENERAL	Correo Electrónico:	obraspublicas@hcelchakan.gob.mx
Teléfono:		Lada:		Extensión:	

TERMINACIÓN DE METAS

Meta Acumulable:	100	Comportamiento del Indicador:	Operativo	Factibilidad de la Meta:	H. AYUNTAMIENTO CONSTITUCIONAL HECELCHAKÁN, CAMPECHE
------------------	-----	-------------------------------	-----------	--------------------------	--

Justificación de la Factibilidad: El Indicador reporta de manera constante los avances fisicos-financieros de las obras ejecutadas.

DIRECCION GENERAL DE PLANEACION E INNOVACION MUNICIPAL
 H. AYUNTAMIENTO CONSTITUCIONAL
 HECELCHAKAN, CAMPECHE
 2021 - 2024

SUBDIRECCION DE OBRAS
 H. AYUNTAMIENTO CONSTITUCIONAL
 HECELCHAKÁN, CAMPECHE
 ARQ. DAVID NEPTALI DIAZ VALLEJO
 SUBDIRECTOR DE OBRAS PUBLICAS

290

LINEA BASE				
AÑO	Indicador (relativo)	Valor Numerador (Absoluto)	Denominador (universo de cobertura)	Periodo al que corresponde el valor
2024	100	100	100	01 de Enero al 31 de Diciembre de 2024

JUSTIFICACION LINEA BASE

PARAMETROS DE SEMAFORIZACIÓN				
Tipo de Valor:				
Umbral Verde:	100-90	Umbral Amarillo:	80-60	Umbral Rojo:
				50-0

META DEL TRIENIO				
AÑO	Indicador (Relativo)	Valor Numerador (Absoluto)	Denominador (universo de cobertura) BASE DE DATOS DE LA SUBDIRECCION DE OBRAS PUBLICAS.	Periodo al que corresponde el valor
2024	100	100		2024

METAS CICLO PRESUPUESTARIO				
Periodo según frecuencia de medición	Indicador (relativo)	Valor Numerador (Absoluto)	Denominador (universo de cobertura)	Periodo al que corresponde el valor
Periodo 1	10	100		Enero - Marzo
Periodo 2	20	100		Abril - Junio
Periodo 3	50	100		Julio - Septiembre
Periodo 4	20	100		Octubre - Diciembre

CARACTERÍSTICAS DE LAS VARIABLES	
Número de variables:	1
Nombre:	Descripción de la Variable
Numero de Supervisiones realizadas de las Obras Ejecutadas.	Numero de Supervisiones realizadas de las Obras Ejecutadas.
Medios de Verificación	Unidad de Medida
Expedientes, Bitacoras, Reportes de Obra, Reportes Fotograficos.	Porcentaje
Desagregación Geográfica	Frecuencia
Oficinas de la Direccion	Trimestral
Metodo de Recopilación de Datos	Fecha de disponibilidad de la Información
Informacion generada con la Base de Datos de la Direccion.	Trimestral
Nombre	Descripción de la Variable
Medios de Verificación	Unidad de Medida
Desagregación Geográfica	Frecuencia
Metodo de Recopilación de Datos	Fecha de disponibilidad de la Información

REFERENCIAS ADICIONALES	
Referencia Nacional y/o Internacional:	
Comentario Técnico:	



DIRECCION GENERAL DE PLANEACION E INNOVACION MUNICIPAL
H. AYUNTAMIENTO CONSTITUCIONAL
HECELCHAKAN, CAMPECHE
2021 - 2024

ARQ. CARLOS MANUEL MORENO MDO
DIRECTOR GENERAL DE PLANEACION E INNOVACION MUNICIPAL



289
SUBDIRECCION DE OBRAS
H. AYUNTAMIENTO
CONSTITUCIONAL
HECELCHAKAN, CAMPECHE
2021 - 2024

ARQ. DAVID NEPTALI DIAZ VALLEJO
SUBDIRECTOR DE OBRAS PUBLICAS

SERIE ESTADISTICA		
Ciclo	Valor	Periodo
2021	25%	Octubre - Diciembre
2022	100%	Enero - Diciembre
2023	100%	Enero - Diciembre
2024	75%	Enero - Septiembre
2024	25%	Octubre - Diciembre

GRÁFICA DE LA SERIE ESTADISTICA



DIRECCION GENERAL DE
 PLANEACION E INNOVACION MUNICIPAL
 H. AYUNTAMIENTO
 CONSTITUCIONAL
 HECELCHAKAN, CAMPECHE
 2021 - 2024

ARQ. CARLOS MANUEL MORENO MOO
 DIRECTOR GENERAL DE
 PLANEACION E INNOVACION MUNICIPAL



288

SUBDIRECCION DE OBRAS
 H. AYUNTAMIENTO
 CONSTITUCIONAL
 HECELCHAKAN, CAMPECHE

ARQ. DAVID NEPTALI DIAZ VALLEJO
 SUBDIRECTOR DE OBRAS PUBLICAS



AYUNTAMIENTO DE HECELCHAKÁN
 TRABAJANDO PARA UN MEJOR HECELCHAKÁN
 2021 - 2024
 PROGRAMA OPERATIVO ANUAL



PROGRAMA OPERATIVO ANUAL 2024									
RAMO	SUBDIRECCIÓN DE DESARROLLO URBANO, TERRITORIAL Y CATASTRO.				MISIÓN ESTRATÉGICA		3. SERVICIOS PÚBLICOS Y DESARROLLO SUSTENTABLE		
UNIDAD PRESUPUESTAL	SUBDIRECCIÓN DE DESARROLLO URBANO, TERRITORIAL Y CATASTRO.								
PROGRAMA	PROGRAMA MUNICIPAL DE DESARROLLO URBANO, TERRITORIAL Y CATASTRO.				ODS/AGENDA 2030		11 y 16		
	OPERATIVO				ESTRATÉGICO		INFRAESTRUCTURA		INSTITUCIONAL

ORIGEN DE LOS RECURSOS									
FEDERAL	ESTATAL	MUNICIPAL	X	OTROS	MONTO TOTAL	\$	1,200,708.85		


COMPONENTES	ACTIVIDADES	COSTO PESOS	CALENDARIZACIÓN FINANCIERA				METAS					CALENDARIZACIÓN DE METAS				OBSERVACIONES
			ENE-MAR	ABR-JUN	JUL-SEP	OCT-DIC	U DE M	VALOR INICIAL	ACUMULABLE	CANT.	ENE-MAR	ABR-JUN	JUL-SEP	OCT-DIC		
3.2.1.4. GESTIONAR LA ELABORACIÓN DE UN PROGRAMA MUNICIPAL DE DESARROLLO URBANO.	MONITOREAR LA MANCHA URBANA	\$ 235,000.00	\$ 66,000.00	\$ 56,000.00	\$ 63,000.00	\$ 50,000.00	PORCENTAJE	0	25% TRIMESTRAL	4	1	1	1	1		
3.2.1.5. CONTROL Y SEGUIMIENTO DE LAS LICENCIAS DE CONSTRUCCIÓN	EXPEDICIÓN DE LAS LICENCIAS DE CONSTRUCCIÓN	\$ 33,000.00	\$ 24,000.00	\$ -	\$ 9,000.00	\$ -	PORCENTAJE	0	25% TRIMESTRAL	2	1	0	1	0		
	VERIFICACIONES Y/O RECTIFICACIONES DE MEDIDAS	\$ 67,000.00	\$ 40,000.00	\$ 9,000.00	\$ 9,000.00	\$ 9,000.00	PORCENTAJE	0	25% TRIMESTRAL	500	150	140	120	90		
5.1.1.2. CONTROL Y ACTUALIZACIÓN DEL PADRÓN DE CATASTRO Y DE LOS PREDIOS EN EL MUNICIPIO	CERTIFICADOS CATASTRALES (CEDULA CATASTRAL, NÚMERO OFICIAL, NO ADEUDO, VALOR CATASTRAL, VALORES FRACCIONES, FUSIÓN), REQUERIMIENTOS	\$ 68,000.00	\$ 43,000.00	\$ 6,000.00	\$ 9,000.00	\$ 10,000.00	PORCENTAJE	0	25% TRIMESTRAL	1159	394	334	331	100		
	REQUERIMIENTOS DE IMPUESTO PREDIAL	\$ 32,000.00	\$ 10,000.00	\$ 10,000.00	\$ 4,000.00	\$ 8,000.00	PORCENTAJE	0	25% TRIMESTRAL	2300	1000	600	400	300	DEPENDE DE LAS SOLICITUDES POR PARTE DE LOS CIUDADANOS (SU EXPEDICIÓN NO SIGNIFICA EL PAGO)	
	LICENCIAS DE USO DE SUELO	\$ 28,647.00	\$ 10,000.00	\$ 6,647.00	\$ 4,000.00	\$ 8,000.00	PORCENTAJE	0	25% TRIMESTRAL	76	33	18	15	10		
5.4.1.4. IMPULSAR LA REGULARIZACIÓN DE LOS TITULOS DE PROPIEDAD E INTERVENCIÓN DE LOS CONFLICTOS DE INVASIÓN DE PROPIEDADES	VINCULACIÓN Y GESTIÓN DE ESCRITURAS TURNADAS A LAS NOTARÍA PÚBLICAS MAS CERCANAS	\$ 35,857.00	\$ 13,252.00	\$ 10,000.00	\$ 6,590.00	\$ 6,015.00	PORCENTAJE	0	25% TRIMESTRAL	8	2	2	2	2	DEPENDE DE LAS SOLICITUDES POR PARTE DE LOS CIUDADANOS	
TOTAL COMPONENTE:		4									4041	1579	1093	868	501	
ACTIVIDADES		7														
TOTAL DEL PROGRAMA		\$ 499,504.00	\$ 206,252.00	\$ 97,647.00	\$ 104,590.00	\$ 91,015.00										

PRÉSUPUESTO ASIGNADO		TRIMESTRE			
CAPITULO	COSTO ANUAL	ENE-MAR	ABR-JUN	JUL-SEP	OCT-DIC
1000	\$ 701,204.85	\$ 155,823.30	\$ 155,823.30	\$ 155,823.30	\$ 233,734.95
2000	\$ 184,004.00	\$ 64,752.00	\$ 42,647.00	\$ 41,590.00	\$ 35,015.00
3000	\$ 245,500.00	\$ 71,500.00	\$ 55,000.00	\$ 63,000.00	\$ 56,000.00
5000	\$ 70,000.00	\$ 70,000.00	\$ -	\$ -	\$ -
TOTAL	\$ 1,200,708.85	\$ 362,075.30	\$ 253,470.30	\$ 260,413.30	\$ 324,749.95

286

BENEFICIARIOS									
COMPONENTE/ACTIVIDADES	TIPO DE BENEFICIARIO	POBLACIÓN TOTAL	POBLACIÓN OBJETIVO	META ANUAL	REGIÓN	ZONA		SEXO	
						RURAL	URBANA	HOMBRE	MUJER
MONITOREO DE LA MANCHA URBANA	PROGRAMA DE DESARROLLO URBANO	-	-	NO MEDIBLE	MUNICIPIO DE HECELCHAKÁN	X	X	X	X
LICENCIAS DE CONSTRUCCIÓN	PROPIETARIO	2	2	100%	MUNICIPIO DE HECELCHAKÁN	X	X	X	X
RECTIFICACIONES Y/O RECTIFICACIONES DE MEDI	PROPIETARIO	480	480	100%	MUNICIPIO DE HECELCHAKÁN	X	X	X	X
CERTIFICADOS CATASTRALES (CÉDULA	PROPIETARIO	NO MEDIBLE	NO MEDIBLE	100%	MUNICIPIO DE HECELCHAKÁN	X	X	X	X
REQUERIMIENTOS DE IMPUESTO PREDIAL	PROPIETARIO	NO MEDIBLE	NO MEDIBLE	100%	MUNICIPIO DE HECELCHAKÁN	X	X	X	X
VINCULACION Y GESTION DE ESCRITURAS	PROPIETARIO	NO MEDIBLE	NO MEDIBLE	100%	MUNICIPIO DE HECELCHAKÁN	X	X	X	X
LICENCIAS DE USO DE SUELO	PROPIETARIO	NO MEDIBLE	NO MEDIBLE	100%	MUNICIPIO DE HECELCHAKÁN	X	X	X	X
OBSERVACIONES	DICHAS ACTIVIDADES SON EN BASE A LOS SERVICIOS SOLICITADOS POR LOS PROPIETARIOS DE LOS PREDIOS.								


ARQ. CARLOS MANUEL MORENO MOO
 DIRECTOR DE PLANEACION Y BIENESTAR


 ING. URIEL RICARDO PUC EUAN
 SUBDIRECTOR DE DESARROLLO URBANO, TERRITORIAL Y CATASTRO


 DIRECCION GENERAL DE
 PLANEACION E INNOVACION MUNICIPAL
 H. AYUNTAMIENTO
 CONSTITUCIONAL
 HECELCHAKAN, CAMPECHE
 2021 - 2024


 SUBDIRECCION DE DESARROLLO
 URBANO TERRITORIAL Y CATASTRO
 H. AYUNTAMIENTO
 CONSTITUCIONAL
 HECELCHAKAN, CAMPECHE
 2021 - 2024

285



H. AYUNTAMIENTO DE HECELCHAKAN
 PRESUPUESTO DE EGRESOS 2023
 PRESUPUESTO BASADO EN RESULTADOS
 MATRIZ DE INDICADORES PARA RESULTADOS (MIR)



PROGRAMA PRESUPUESTARIO

PROGRAMA MUNICIPAL DE DESARROLLO URBANO, TERRITORIAL Y CATASTRO

DEPENDENCIA MUNICIPAL

SUBDIRECCIÓN DE DESARROLLO URBANO, TERRITORIAL Y CATASTRO

ODS/AGENDA 2030

11. CIUDADES Y COMUNIDADES SOSTENIBLES y 16. PAZ, JUSTICIA E INSTITUCIONES SÓLIDAS

MISIÓN ESTRATÉGICA

III.- SERVICIOS PÚBLICOS Y DESARROLLO SUSTENTABLE

TIPO DE PROGRAMA PRESUPUESTARIO

MUNICIPAL

NIVEL	MATRIZ DE INDICADORES					ATRIBUTOS DEL INDICADOR			MEDIOS DE VERIFICACIÓN	SUPUESTOS
	RESUMEN NARRATIVO	INDICADOR	FORMULA	META	UNIDAD DE MEDIDA	TIPO DE INDICADOR	DIMENSION	FRECUENCIA		
	3.2. CONTRIBUIR AL FORTALECIMIENTO DEL PROGRAMA DE INFRAESTRUCTURA E IMAGEN URBANA RESILIENTES Y SOSTENIBLE	PORCENTAJE DE LA MANCHA URBANA	MANCHA URBANA DEL AÑO ACTUAL ENTRE LA MANCHA URBANA DEL AÑO ANTERIOR X 100	25%	PORCENTAJE	ESTRATÉGICO	EFICACIA	ANUAL	EVIDENCIA CON IMAGEN SATELITAL	QUE NO HAYAN DESPLAZAMIENTO DE SENTAMIENTOS HUMANOS
	5.1. COORDINAR LA IMPLEMENTACIÓN DEL CONTROL Y FORTALECIMIENTO DE LAS HACIENDAS MUNICIPALES	TOTAL VERIFICACIONES Y/O RECTIFICACIONES REALIZADAS E INGRESADAS AL SISTEMA DE GESTIÓN CATASTRAL	VERIFICACIONES Y/O RECTIFICACIONES REALIZADAS SOBRE LAS VERIFICACIONES Y/O RECTIFICACIONES SOLICITADAS X 100	100%	PORCENTAJE	ESTRATÉGICO	EFICACIA	ANUAL	CARTOGRAFÍAS INGRESADAS EN EL SISTEMA DE GESTIÓN CATASTRAL	QUE EL CLIMA LO PERMITA, EL VEHÍCULO, GASOLINA, DISPONIBILIDAD DE LOS PROPIETARIOS, CONFLICTOS DE INTERESES Y/O CANCELACIONES
	5.4. CONTRIBUIR AL FORTALECIMIENTO DE LA POLÍTICA INTERIOR.	TOTAL SOLICITUDES RECIBIDAS PARA ESCRITURA /O SOLICITUDES TURNADAS A LAS NOTARIAS EN TIEMPO ESTABLECIDO DE 30 DIAS HABLES	SOLICITUDES RECIBIDAS PARA ESCRITURAS RAPIDAS DE VINCULACION CON LAS NOTARIAS X100	100%	PORCENTAJE	ESTRATÉGICO	EFICACIA	ANUAL	ESCRITURAS GESTIONADAS INGRESADAS AL SISTEMA DE GESTIÓN CATASTRAL	QUE EL CLIMA LO PERMITA, EL VEHÍCULO, GASOLINA, DISPONIBILIDAD DE LOS PROPIETARIOS, CONFLICTOS DE INTERESES Y/O CANCELACIONES
PROPÓSITO	3.2.1. DESARROLLAR UN PROGRAMA DE INFRAESTRUCTURA RESILIENTE Y SOSTENIBLE	PORCENTAJE DE LA MANCHA URBANA	MANCHA URBANA DEL AÑO ACTUAL ENTRE LA MANCHA URBANA DEL AÑO ANTERIOR X 100	25%	PORCENTAJE	ESTRATÉGICO	EFICACIA	ANUAL	EVIDENCIA CON IMAGEN SATELITAL	QUE NO HAYAN DESPLAZAMIENTO DE SENTAMIENTOS HUMANOS
	5.1.1. DESARROLLAR UN PROGRAMA DE CONTROL Y FORTALECIMIENTO DE LAS HACIENDAS MUNICIPALES	TOTAL VERIFICACIONES Y/O RECTIFICACIONES REALIZADAS E INGRESADAS AL SISTEMA DE GESTIÓN CATASTRAL	VERIFICACIONES Y/O RECTIFICACIONES REALIZADAS SOBRE LAS VERIFICACIONES Y/O RECTIFICACIONES SOLICITADAS X 100	100%	PORCENTAJE	ESTRATÉGICO	EFICACIA	ANUAL	CARTOGRAFÍAS INGRESADAS EN EL SISTEMA DE GESTIÓN CATASTRAL	QUE EL CLIMA LO PERMITA, EL VEHÍCULO, GASOLINA, DISPONIBILIDAD DE LOS PROPIETARIOS, CONFLICTOS DE INTERESES Y/O CANCELACIONES

284



H. AYUNTAMIENTO DE HECELCHAKAN
 PRESUPUESTO DE EGRESOS 2023
 PRESUPUESTO BASADO EN RESULTADOS
 MATRIZ DE INDICADORES PARA RESULTADOS (MIR)



PROGRAMA PRESUPUESTARIO

PROGRAMA MUNICIPAL DE DESARROLLO URBANO, TERRITORIAL Y CATASTRO

DEPENDENCIA MUNICIPAL

SUBDIRECCIÓN DE DESARROLLO URBANO, TERRITORIAL Y CATASTRO

ODS/AGENDA 2030

11. CIUDADES Y COMUNIDADES SOSTENIBLES y 16. PAZ, JUSTICIA E INSTITUCIONES SÓLIDAS

MISIÓN ESTRATÉGICA

III.- SERVICIOS PÚBLICOS Y DESARROLLO SUSTENTABLE

TIPO DE PROGRAMA PRESUPUESTARIO

MUNICIPAL

MATRIZ DE INDICADORES						ATRIBUTOS DEL INDICADOR			MEDIOS DE VERIFICACION	SUPUESTOS
NIVEL	RESUMEN NARRATIVO	INDICADOR	FORMULA	META	UNIDAD DE MEDIDA	TIPO DE INDICADOR	DIMENSION	FRECUENCIA		
	5.4.1 . COORDINAR LA OPERACIÓN DE LA POLÍTICA INTERIOR DEL GOBIERNO MUNICIPAL	TOTAL SOLICITUDES RECIBIDAS PARA ESCRITURA /O SOLICITUDES TURNADAS A LAS NOTARIAS EN TIEMPO ESTABLECIDO DE 30 DÍAS HÁBILES	SOLICITUDES RECIBIDAS PARA ESCRITURARAPIDES DE VINCULACION CON LAS NOTARIAS X100	100%	PORCENTAJE	ESTRATÉGICO	EFICACIA	ANUAL	ESCRITURAS GESTIONADAS INGRESADAS AL SISTEMA DE GESTION CATASTRAL	QUE EL CLIMA LO PERMITA, EL VEHÍCULO, GASOLINA, DISPONIBILIDAD DE LOS PROPIETARIOS, CONFLICTOS DE INTERESES Y/O CANCELACIONES
PROYECTO/ COMPONENTE	3.2.1.4.GESTIONAR LA ELABORACIÓN DE UN PROGRAMA MUNICIPAL DE DESARROLLO URBANO	PORCENTAJE DE LA MANCHA URBANA	MANCHA URBANA DEL AÑO ACTUAL ENTRE LA MANCHA URBANA DEL AÑO ANTERIOR X 100	25%	PORCENTAJE	ESTRATÉGICO	EFICACIA	ANUAL	EVIDENCIA CON IMAGEN SATELITAL	QUE NO HAYAN DESPLAZAMIENTO DE SENTAMIENTOS HUMANOS
	3.2.1.5. CONTROL Y SEGUIMIENTO DE LAS LICENCIAS DE CONSTRUCCIÓN.	PORCENTAJE DE LAS LICENCIAS ENTREGADAS	LICENCIAS ENTREGADAS ENTRE LICENCIAS SOLICITADAS X 100	25%	PORCENTAJE	ESTRATÉGICO	EFICACIA	TRIMESTRAL	PORTAL DE TRANSPARECIA	QUE NO SE SOLICITEN LAS LICENCIAS O QUE NO HAYAN CONSTRUCCIONES
	5.1.1.2. CONTROL Y ACTUALIZACIÓN DEL PADRÓN DE CATASTRO Y DE LOS PREDIOS DEL MUNICIPIO	TOTAL VERIFICACIONES Y/O RECTIFICACIONES REALIZADAS E INGRESADAS AL SISTEMA DE GESTIÓN CATASTRAL	VERIFICACIONES Y/O RECTIFICACIONES REALIZADAS SOBRE LAS VERIFICACIONES Y/O RECTIFICACIONES SOLICITADAS X 100	100%	PORCENTAJE	ESTRATÉGICO	EFICACIA	ANUAL	CARTOGRAFIAS INGRESADAS EN EL SISTEMA DE GESTIÓN CATASTRAL	QUE EL CLIMA LO PERMITA, EL VEHÍCULO, GASOLINA, DISPONIBILIDAD DE LOS PROPIETARIOS, CONFLICTOS DE INTERESES Y/O CANCELACIONES
	5.4.1.4. IMPULSAR LA REGULARIZACION DE LOS TITULOS DE PROPIEDAD E INTERVENCION DE LOS CONFLICTOS DE INVASION DE PROPIEDADES	TOTAL SOLICITUDES RECIBIDAS PARA ESCRITURA /O SOLICITUDES TURNADAS A LAS NOTARIAS EN TIEMPO ESTABLECIDO DE 30 DÍAS HÁBILES	SOLICITUDES RECIBIDAS PARA ESCRITURARAPIDES DE VINCULACION CON LAS NOTARIAS X100	100%	PORCENTAJE	ESTRATÉGICO	EFICACIA	ANUAL	ESCRITURAS GESTIONADAS INGRESADAS AL SISTEMA DE GESTION CATASTRAL	QUE EL CLIMA LO PERMITA, EL VEHÍCULO, GASOLINA, DISPONIBILIDAD DE LOS PROPIETARIOS, CONFLICTOS DE INTERESES Y/O CANCELACIONES
ACTIVIDADES	A1 C 3.2.1.4. MONITOREAR EL COMPORTAMIENTO DE LA MANCHA URBANA	PORCENTAJE DE LA MANCHA URBANA	MANCHA URBANA DEL AÑO ACTUAL ENTRE LA MANCHA URBANA DEL AÑO ANTERIOR X 100	25%	PORCENTAJE	ESTRATÉGICO	EFICACIA	ANUAL	EVIDENCIA CON IMAGEN SATELITAL	QUE NO HAYAN DESPLAZAMIENTO DE SENTAMIENTOS HUMANOS
	A2 C 3.2.1.5. EXPEDICIÓN DE LAS LICENCIAS DE CONSTRUCCIÓN SOLICITADAS	PORCENTAJE DE LICENCIAS DE CONSTRUCCIÓN EXPEDIDAS.	LICENCIAS ENTREGADAS ENTRE LICENCIAS SOLICITADAS X 100	25%	PORCENTAJE	ESTRATÉGICO	EFICACIA	TRIMESTRAL	PORTAL DE TRANSPARECIA	QUE NO SE SOLICITEN LAS LICENCIAS, QUE NO HAYAN CONSTRUCCIONES Y QUE NO CUMPLAN CON LOS REQUISITOS SOLICITADOS

283



AYUNTAMIENTO DE HECELCHAKÁN Ficha del Indicador



DATOS DE IDENTIFICACIÓN DEL PROGRAMA PRESUPUESTARIO (PP)

Ramo Administrativo: SUBDIRECCIÓN DE DESARROLLO URBANO, TERRITORIAL Y CATASTRO.
 Unidad Responsable del PP: SUBDIRECCIÓN DE DESARROLLO URBANO, TERRITORIAL Y CATASTRO.
 Denominación de PP: PROGRAMA MUNICIPAL DE DESARROLLO URBANO, TERRITORIAL Y CATASTRO.

ALINEACIÓN AL PLAN MUNICIPAL DE DESARROLLO 2021-2024

Misión Estratégica del Plan Municipal de Desarrollo 2021 - 2024: III.- SERVICIOS PUBLICOS Y DESARROLLO SUSTENTABLE
 Objetivo del Plan Municipal de Desarrollo 2021-2024: 3.2. CONTRIBUIR AL FORTALECIMIENTO DEL PROGRAMA DE INFRAESTRUCTURA E IMAGEN URBANA RESILIENTES Y SOSTENIBLE.
 Estrategia del Plan Municipal de Desarrollo 2021-2024: 3.2.1. DESARROLLAR UN PROGRAMA DE INFRAESTRUCTURA RESILIENTE Y SOSTENIBLE.
 Línea de Acción del Plan Municipal de Desarrollo 2021-2024: 3.2.1.4. GESTIONAR LA ELABORACIÓN DE UN PROGRAMA MUNICIPAL DE DESARROLLO URBANO Y 3.2.1.5. CONTROL Y SEGUIMIENTO DE LAS LICENCIAS DE CONSTRUCCIÓN

MATRIZ DE INDICADORES PARA RESULTADOS

Resumen Narrativo: MONITOREAR EL DESPLAZAMIENTO Y CRECIMIENTO DE LA MANCHA URBANA Y LA ELABORACIÓN DE LAS LICENCIAS DE CONSTRUCCIÓN

INDICADOR

DATOS DE IDENTIFICACIÓN DEL INDICADOR

Orden en la MIR:	FIN	Nombre del Indicador:	
Dimensión del Indicador:	EFICACIA	Tipo del Indicador:	ESTRATEGICO
Definición del Indicador:	PORCENTAJE DE LA MANCHA URBANA, PORCENTAJE DE LICENCIAS DE CONSTRUCCION EXPEDIDAS (MANCHA URBANA DEL AÑO ACTUAL/MANCHA URBANA DEL AÑO ANTERIOR)*100, LICENCIAS ENTREGADAS/LICENCIAS SOLICITADAS)*100	Tipo de valor de la Meta:	100%
Formula:		Unidad de Medida:	PORCENTUAL
Desagregación Geográfica:	MUNICIPAL	Frecuencia de Medición:	ANUAL

Enfoque de Transversalidad:

Hombre: Mujer: Total:

CARACTERÍSTICA	CARACTERÍSTICA DEL INDICADOR CALIFICACIÓN	JUSTIFICACIÓN
Claridad	10	IMÁGENES SATELITALES DE LOS ASENTAMIENTOS HUMANOS Y NUMERO DE LICENCIAS EXPEDIDAS
Relevancia	10	NUMERO DE CUENTAS ACTIVAS EN EL SISTEMA DE GESTIÓN CATASTRAL
Economía	10	INGRESO EN LOS PAGOS DE LAS LICENCIAS DE CONSTRUCCIÓN Y DE LAS CUENTAS ACTIVAS.
Monitoreable	10	SE PUEDEN MEDIR CON EL NUMERO DE CUENTAS ACTIVAS EN EL SISTEMA DE GESTIÓN CATASTRAL Y LAS LICENCIAS DE CONSTRUCCIÓN EXPEDIDAS PARA CUMPLIR CON LO ESTABLECIDO EN EL PROGRAMA DE DESARROLLO URBANO MUNICIPAL.
Adecuado	10	
Aporte Marginal	20	RURAL Y URBANA

SERIE DE INFORMACIÓN DISPONIBLE

LA MANCHA URBANA ESTA DISPONIBLE EN EL SISTEMA DE GESTION CATASTRAL Y LAS LICENCIAS DE CONSTRUCCION EN EL PORTAL DE TRANSPARENCIA

CONTACTO DEL INDICADOR

Nombre:	ING. URIEL RICARDO	Apellido Paterno:	PUC	Apellido Materno:	EUAN
Área:	SUBDIRECCION DE DESARROLLO URBANO, TERRITORIAL Y CATASTRO	Puesto:	SUBDIRECTOR	Correo Electrónico:	catastro2124@hechelchakan.gob.mx
Telefono:	5619915361	Lada		Extensión:	

DETERMINACIÓN DE METAS

Meta Acumulable:	100%	Comportamiento del Indicador:	100%	Factibilidad de la Meta:	100%
Justificación de la Factibilidad	LA POBLACION OBJETIVA NO CUANTIFICABLE PORQUE DEPENDE DE LOS ASENTAMIENTO HUMANOS Y DE LAS LICENCIAS SOLICITADAS				

282

LINEA BASE				
AÑO	Indicador (relativo)	Valor Numerador (Absoluto)	Denominador (universo de cobertura)	Periodo al que corresponde el valor
2021-2024	100	100	BASE DE DATOS DEL SISTEMA DE GESTION CATASTRAL	01 DE ENERO AL 30 DE SEPTIEMBRE 2024
JUSTIFICACION LINEA BASE		FORTALECER LA PLANEACIÓN PARA EL DESARROLLO MUNICIPAL		

PARAMETROS DE SEMAFORIZACIÓN				
Tipo de Valor:	1			
Umbral Verde:	100-90	Umbral Amarillo:	80-60	Umbral Rojo: 50-0

META DEL TRIENIO				
AÑO	Indicador (Relativo)	Valor Numerador (Absoluto)	Denominador (universo de cobertura)	Periodo al que corresponde el valor
2024	100	100	BASE DE DATOS DEL SISTEMA DE GESTION CATASTRAL	2024

METAS CICLO PRESUPUESTARIO				
Periodo según frecuencia de medición	Indicador (relativo)	Valor Numerador (Absoluto)	Denominador (universo de cobertura)	Periodo al que corresponde el valor
Periodo 1	25%			Enero - Marzo
Periodo 2	25%			Abril - Junio
Periodo 3	25%			Julio - Septiembre
Periodo 4	25%			Octubre - Diciembre

CARACTERÍSTICAS DE LAS VARIABLES	
Número de variables:	1
Nombre:	PROGRAMA MUNICIPAL DE DESARROLLO URBANO, TERRITORIAL Y CATASTRO
Descripción de la Variable	GESTION DE LA ELABORACION DE UN PROGRAMA MUNICIPAL DE DESARROLLO URBANO Y SEGUIMIENTO DE LAS LICENCIAS DE COSNTRUCCIÓN.
Medios de Verificación	FISICAS Y SATELITALES
Unidad de Medida	PORCENTUAL
Desagregación Geográfica	OFICINAS DE LA SUBDIRECCION DE DESARROLLO URBANO, TERRITORIAL Y CATASTRO
Frecuencia	TRIMESTRAL Y ANUAL
Metodo de Recopilación de Datos	INFOCAM Y PORTAL DE TRANSPARENCIA
Fecha de disponibilidad de la Información	Nombre
Descripción de la Variable	Medios de Verificación
Unidad de Medida	Desagregación Geográfica
Frecuencia	Metodo de Recopilación de Datos
Fecha de disponibilidad de la Información	

REFERENCIAS ADICIONALES	
Referencia Nacional y/o Internacional:	
Comentario Técnico:	

281

SERIE ESTADISTICA

Ciclo	Valor	Periodo
2021	25%	Octubre - Diciembre
2022	100%	Enero - Diciembre
2023	100%	Enero - Diciembre
2024	75%	Enero - Septiembre
2024	25%	Octubre - Diciembre

GRÁFICA DE LA SERIE ESTADISTICA



SUBDIRECCION DE DESARROLLO
URBANO TERRITORIAL Y CATASTRAL
H. AYUNTAMIENTO
CONSTITUCIONAL
HECELCHAKAN, CAMPECHE
2021 - 2024



AYUNTAMIENTO DE HECELCHAKÁN

Ficha del Indicador



DATOS DE IDENTIFICACIÓN DEL PROGRAMA PRESUPUESTARIO (PP)

Ramo Administrativo: SUBDIRECCIÓN DE DESARROLLO URBANO, TERRITORIAL Y CATASTRO.
 Unidad Responsable del PP: SUBDIRECCIÓN DE DESARROLLO URBANO, TERRITORIAL Y CATASTRO.
 Denominación de PP: PROGRAMA MUNICIPAL DE DESARROLLO URBANO, TERRITORIAL Y CATASTRO.

ALINEACIÓN AL PLAN MUNICIPAL DE DESARROLLO 2021-2024

Misión Estratégica del Plan Municipal de Desarrollo 2021 - 2024: III.- SERVICIOS PUBLICOS Y DESARROLLO SUSTENTABLE
 Objetivo del Plan Municipal de Desarrollo 2021-2024: 5.1. COORDINAR LA IMPLEMENTACIÓN DEL CONTROL Y FORTALECIMIENTO DE LAS HACIENDAS MUNICIPALES
 Estrategia del Plan Municipal de Desarrollo 2021-2024: 5.1.1. DESARROLLAR UN PROGRAMA DE CONTROL Y FORTALECIMIENTO DE LAS HACIENDAS MUNICIPALES
 Línea de Acción del Plan Municipal de Desarrollo 2021-2024: 5.1.1.2. CONTROL Y ACTUALIZACIÓN DEL PATRON DE CATASTRO Y DE LOS PREDIOS EN EL MUNICIPIO.

MATRIZ DE INDICADORES PARA RESULTADOS

Resumen Narrativo: VERIFICACIONES Y/O RECTIFICACIONES DE MEDIDAS, CERTIFICADOS CATASTRALES(CEDULA CATASTRAL, NUMERO OFICIAL, NO ADEUDO, VALOR CATASTRAL, VALORES FRACCIONES, FUSION), REQUERIMIENTOS DE PAGO DE IMPUESTO PREDIAL Y EXPEDICIÓN DE LAS LICENCIAS DE USO DE SUELO

INDICADOR

DATOS DE IDENTIFICACIÓN DEL INDICADOR

Orden en la MIR:	FIN	Nombre del Indicador:	VERIFICACIONES Y/O RECTIFICACIONES REALIZADAS
Dimensión del Indicador:	EFICACIA	Tipo del Indicador:	ESTRATEGICO
Definición del Indicador:	TOTAL DE VERIFICACIONES Y/O RECTIFICACIONES REALIZADAS E INGRESADAS AL SISTEMA DE GESTIÓN CATASTRAL , CERTIFICADOS CATASTRALES EXPEDIDOS (CEDULA CATASTRAL, NUMERO OFICIAL, NO ADEUDO, VALOR CATASTRAL, VALORES FRACCIONES, FUSION), REQUERIMIENTOS DE PAGO DE IMPUESTO PREDIAL Y LICENCIAS DE USO DE SUELO EXPEDIDOS	Tipo de valor de la Meta:	100%
Formula:	VERIFICACIONES Y/O RECTIFICACIONES SOLICITADAS X 100 CERTIFICADOS EXPEDIDOS/ CERTIFICADOS SOLICITADOS X 100	Unidad de Medida:	PORCENTUAL
Desagregación Geográfica:	MUNICIPAL	Frecuencia de Medición:	TRIMESTRAL Y ANUAL

Enfoque de Transversalidad:

Hombre: _____ Mujer: _____ Total: _____

CARACTERÍSTICA	CARACTERÍSTICA DEL INDICADOR	JUSTIFICACIÓN
	CALIFICACIÓN	
Claridad	10	CARTOGRAFIAS INGRESADAS EN EL SISTEMA DE GESTIÓN CATASTRAL Y PORTAL DE TRANSPARENCIA
Relevancia	10	NÚMERO DE CARTOGRAFIAS INGRESADAS, LICENCIAS Y CERTIFICADOS EXPEDIDOS
Economía	10	INGRESO EN LOS PAGOS DE LAS VERIFICACIONES Y/O RECTIFICACIONES DE MEDIDAS, PAGOS DE CERTIFICADOS Y LICENCIAS DE USO DE SUELO
Monitoreable	10	REGISTRO DE EXPEDICIONES DE CERTIFICADOS CATASTRALES Y CARTOGRAFIAS EN EL SISTEMA DE GESTIÓN CATASTRAL Y PORTAL DE TRANSPARENCIA
Adecuado	10	PARA LOS PAGOS DE LOS IMPUESTOS PEDIALES, PARA EL REGISTRO EN EL SISTEMA DE GESTIÓN CATASTRAL Y PARA SUS TRÁMITES CORRESPONDIENTES
Aporte Marginal	20	RURAL Y URBANA

SERIE DE INFORMACIÓN DISPONIBLE

CONTACTO DEL INDICADOR

Nombre:	ING. URIEL RICARDO	Apellido Paterno:	PUC	Apellido Materno:	EUAN
Área:	SUBDIRECCION DE DESARROLLO URBANO, TERRITORIAL Y CATASTRO	Puesto:	SUBDIRECTOR	Correo Electrónico:	catastro2124@hecelchakan.gob.mx
Teléfono:	5619915361	Lada:		Extensión:	

279

DETERMINACIÓN DE METAS

Meta Acumulable:	100%	Comportamiento del Indicador:	100%	Factibilidad de la Meta:	100%
------------------	------	-------------------------------	------	--------------------------	------

Justificación de la Factibilidad NO ES CUANTIFICABLE PORQUE DEPENDE DE LA SOLICITUD DE LOS PROPIETARIOS.

LÍNEA BASE

AÑO	Indicador (relativo)	Valor Numerador (Absoluto)	Denominador (universo de cobertura)	Periodo al que corresponde el valor
2021-2024	100	100		01 DE ENERO AL 30 DE SEPTIEMBRE 2024

JUSTIFICACION LÍNEA BASE

FORTALECER LA PLANEACIÓN PARA EL DESARROLLO MUNICIPAL

PARÁMETROS DE SEMAFORIZACIÓN

Tipo de Valor:	1			
Umbral Verde:	100-90	Umbral Amarillo:	80-60	Umbral Rojo: 50-0

META DEL TRIENIO

AÑO	Indicador (Relativo)	Valor Numerador (Absoluto)	Denominador (universo de cobertura)	Periodo al que corresponde el valor
2024	100	100	BASE DE DATOS DEL SISTEMA DE GESTION CATASTRAL Y PORTAL DE TRANSPARENCIA	2024

METAS CICLO PRESUPUESTARIO

Periodo según frecuencia de medición	Indicador (relativo)	Valor Numerador (Absoluto)	Denominador (universo de cobertura)	Periodo al que corresponde el valor
Periodo 1	25%			Enero - Marzo
Periodo 2	25%			Abril - Junio
Periodo 3	25%			Julio - Septiembre
Periodo 4	25%			Octubre - Diciembre

CARACTERÍSTICAS DE LAS VARIABLES

Número de variables:	1
Nombre:	PROGRAMA MUNICIPAL DE DESARROLLO URBANO, TERRITORIAL Y CATASTRO
Medios de Verificación:	FISICAS, SISTEMA Y PORTAL
Desagregación Geográfica:	OFICINAS DE LA SUBDIRECCION DE DESARROLLO URBANO, TERRITORIAL Y CATASTRO
Metodo de Recopilación de Datos:	INFOCAM Y PORTAL DE TRANSPARENCIA
Nombre:	PROGRAMA MUNICIPAL DE DESARROLLO URBANO, TERRITORIAL Y CATASTRO
Medios de Verificación:	FISICAS, SISTEMA Y PORTAL
Desagregación Geográfica:	OFICINAS DE LA SUBDIRECCION DE DESARROLLO URBANO, TERRITORIAL Y CATASTRO
Metodo de Recopilación de Datos:	INFOCAM Y PORTAL DE TRANSPARENCIA

REFERENCIAS ADICIONALES

Referencia Nacional y/o Internacional:	
Comentario Técnico:	

278

SERIE ESTADÍSTICA		
Ciclo	Valor	Periodo
2021	25%	Octubre - Diciembre
2022	100%	Enero - Diciembre
2023	100%	Enero - Diciembre
2024	75%	Enero - Septiembre
2024	25%	Octubre - Diciembre

GRÁFICA DE LA SERIE ESTADÍSTICA




 SUBDIRECCION DE DESARROLLO
 URBANO TERRITORIAL Y CATASTRO
 H. AYUNTAMIENTO
 CONSTITUCIONAL
 HECELCHAKAN, CAMPECHE
 2021 - 2024

277



AYUNTAMIENTO DE HECELCHAKÁN

Ficha del Indicador



DATOS DE IDENTIFICACIÓN DEL PROGRAMA PRESUPUESTARIO (PP)

Ramo Administrativo: SUBDIRECCIÓN DE DESARROLLO URBANO, TERRITORIAL Y CATASTRO.
 Unidad Responsable del PP: SUBDIRECCIÓN DE DESARROLLO URBANO, TERRITORIAL Y CATASTRO.
 Denominación de PP: PROGRAMA MUNICIPAL DE DESARROLLO URBANO, TERRITORIAL Y CATASTRO.

ALINEACIÓN AL PLAN MUNICIPAL DE DESARROLLO 2021-2024

Misión Estratégica del Plan Municipal de Desarrollo 2021 - 2024: III.- SERVICIOS PUBLICOS Y DESARROLLO SUSTENTABLE
 Objetivo del Plan Municipal de Desarrollo 2021-2024: 5.4. CONTIBUIR EL FORTALECIMIENTO DE LA POLITICA INTERIOR
 Estrategia del Plan Municipal de Desarrollo 2021-2024: 5.4.1 COORDINAR LA OPERACIÓN DE LÑA POLITICA INTERIOR DEL GOBIERNO MUNICIPAL
 Línea de Acción del Plan Municipal de Desarrollo 2021-2024: 5.4.1.4 IMPULSAR LA REGULACION DE LOS TITULOS DE PROPIEDAD E INTERVENCION DE LOS CONFLICTOS DE INVACION DE PROPIEDADES

MATRIZ DE INDICADORES PARA RESULTADOS

Resumen Narrativo: VINCULAR Y GESTIONAR LA ESCRITURACION DE LOS PREDIOS TURNADAS A LAS NOTARIA PÚBLICAS MAS CERCANAS

INDICADOR

DATOS DE IDENTIFICACIÓN DEL INDICADOR

Orden en la MIR:	FIN	Nombre del Indicador:	
Dimensión del Indicador:	EFICACIA	Tipo del Indicador:	ESTRATEGICO
Definición del Indicador:	PORCENTAJE DE ESCRITURACION DE LOS PREDIOS TURNADAS A LAS NOTARIA PÚBLICAS MAS CERCANAS	Tipo de valor de la Meta:	100%
Formula:	SOLICITUDES RECIBIDAS PARA ESCRITURA\RAPIDES DE VINCULACION CON LAS NOTARIAS X100	Unidad de Medida:	PORCENTUAL
Desagregación Geográfica:	MUNICIPAL	Frecuencia de Medición:	ANUAL

Enfoque de Transversalidad:

Hombre: _____ Mujer: _____ Total: _____

CARACTERÍSTICA	CARACTERÍSTICA DEL INDICADOR	CALIFICACIÓN	JUSTIFICACIÓN
Claridad		10	IMÁGENES SATELITALES DE LOS ASENTAMIENTOS HUMANOS Y NUEVAS CUENTAS
Relevancia		10	NÚMERO DE CUENTAS ACTIVAS EN EL SISTEMA DE GESTIÓN CATASTRAL
Economía		10	INGRESO EN LOS NUEVOS PAGOS DE PREDIAL Y PEGO DE INSABI.
Monitoreable		10	SE PUEDEN MEDIR CON EL NÚMERO DE CUENTAS ACTIVAS EN EL SISTEMA DE GESTIÓN CATASTRAL.
Adecuado		10	PARA CUMPLIR CON LO ESTABLECIDO EN EL PROGRAMA DE DESARROLLO URBANO MUNICIPAL.
Aporte Marginal		20	RURAL Y URBANA

SERIE DE INFORMACIÓN DISPONIBLE

LA MANCHA URBANA ESTA DISPONIBLE EN EL SISTEMA DE GESTIÓN CATASTRAL Y LAS LICENCIAS DE COSNTRUCCIÓN EN EL PORTAL DE TRANSPARENCIA

CONTACTO DEL INDICADOR

Nombre:	ING. URIEL RICARDO	Apellido Paterno:	PUC	Apellido Materno:	EUAN
Área:	SUBDIRECCION DE DESARROLLO URBANO, TERRITORIAL Y CATASTRO	Puesto:	SUBDIRECTOR	Correo Electrónico:	catastro2124@hechelchakan.gob.mx
Telefono:	5619915361	Lada:		Extensión:	

DETERMINACIÓN DE METAS

Meta Acumulable: 100% Comportamiento del Indicador: 100% Factibilidad de la Meta: 100%

Justificación de la Factibilidad LA POBLACIÓN OBJETIVA NO ES CUANTIFICABLE PORQUE DEPENDE DE LAS SOLICITUDES Y ASENTAMIENTO HUMANOS

276

LÍNEA BASE

AÑO	Indicador (relativo)	Valor Numerador (Absoluto)	Denominador (universo de cobertura)	Periodo al que corresponde el valor
2021-2024	100	100		01 DE ENERO AL 30 DE SEPTIEMBRE 2024

JUSTIFICACION LINEA BASE

PARAMETROS DE SEMAFORIZACIÓN

Tipo de Valor:	1				
Umbral Verde:	100-90	Umbral Amarillo:	80-60	Umbral Rojo:	50-0

META DEL TRIENIO

AÑO	Indicador (Relativo)	Valor Numerador (Absoluto)	Denominador (universo de cobertura)	Periodo al que corresponde el valor
2024	100	100	BASE DE DATOS DEL SISTEMA DE GESTION CATASTRAL	2024

METAS CICLO PRESUPUESTARIO

Periodo según frecuencia de medición	Indicador (relativo)	Valor Numerador (Absoluto)	Denominador (universo de cobertura)	Periodo al que corresponde el valor
Periodo 1				Enero - Marzo
Periodo 2	25%			Abril - Junio
Periodo 3	25%			Julio - Septiembre
Periodo 4	25%			Octubre - Diciembre

CARACTERÍSTICAS DE LAS VARIABLES

Número de variables:	1
Nombre:	Descripción de la Variable
PROGRAMA MUNICIPAL DE DESARROLLO URBANO, TERRITORIAL Y CATASTRO	REGULAR
Medios de Verificación	Unidad de Medida
FÍSICAS Y SATELITALES	PORCENTUAL
Desagregación Geográfica	Frecuencia
OFICINAS DE LA SUBDIRECCION DE DESARROLLO URBANO, TERRITORIAL Y CATASTRO.	TRIMESTRAL Y ANUAL
Metodo de Recopilación de Datos	Fecha de disponibilidad de la Información
INFOCAM Y PORTAL DE TRANSPARECIA	TRIMESTRAL Y ANUAL
Nombre	Descripción de la Variable
Medios de Verificación	Unidad de Medida
Desagregación Geográfica	Frecuencia
Metodo de Recopilación de Datos	Fecha de disponibilidad de la Información

REFERENCIAS ADICIONALES

Referencia Nacional y/o Internacional:
Comentario Técnico:

275

SERIE ESTADISTICA

Ciclo	Valor	Periodo
2021	25%	Octubre - Diciembre
2022	100%	Enero - Diciembre
2023	100%	Enero - Diciembre
2024	75%	Enero - Septiembre
2024	25%	Octubre - Diciembre

GRÁFICA DE LA SERIE ESTADISTICA



SUBDIRECCION DE DESARROLLO URBANO TERRITORIAL Y CALIDAD DE VIDA
H. AYUNTAMIENTO CONSTITUCIONAL
HECELCHAKAN, CAMPECHE
2021 - 2024

274



AYUNTAMIENTO DE HECELCHAKÁN
 TRABAJANDO PARA UN MEJOR HECELCHAKÁN
 2021 - 2024
 PROGRAMA OPERATIVO ANUAL



PROGRAMA OPERATIVO ANUAL 2024				
RAMO	SERVICIOS PUBLICOS Y DESARROLLO SUSTENTABLE	MISIÓN ESTRATÉGICA	IMPULSAR EL PROGRAMA INTEGRAL DE SERVICIOS PUBLICOS DE CALIDAD	
UNIDAD PRESUPUESTAL	SUBDIRECCION DE SERVICIOS PUBLICOS			
PROGRAMA	REBUSTECER LAS ACCIONES DE SERVICIO PUBLICO MUNICIPALES	ODS/AGENDA 2030	CIUDADES Y COMUNIDADES SOSTENIBLES	
X	OPERATIVO	ESTRATÉGICO	INFRAESTRUCTURA	INSTITUCIONAL



ORIGEN DE LOS RECURSOS						
FEDERAL	ESTATAL	MUNICIPAL	OTROS	MONTO TOTAL	\$	9,878,181.33

COMPONENTES	ACTIVIDADES	COSTO PESOS	CALENDARIZACIÓN FINANCIERA				METAS			CALENDARIZACIÓN DE METAS (Unidades de Medida)				OBSERVACIONES	
			ENE-MAR	ABR-JUN	JUL-SEP	OCT-DIC	U DE M	VALOR INICIAL	ACUMULABLE	CANT.	ENE-MAR	ABR-JUN	JUL-SEP		OCT-DIC
3.1.1.1 FORTALECER EL PROGRAMA DE LIMPIEZA, ASEO URBANO DE CALLES, AVENIDAS, PARQUES Y ESPACIOS PUBLICOS DEL MUNICIPIO	BARRIDOS DE CALLE, RECOLECCION DE BASURA Y LIMPIEZA DE ESPACIOS PUBLICOS	\$ 489,300.00	\$ 250,500.00	\$ 110,256.00	\$ 72,329.00	\$ 56,215.00	METROS	0	SI	365	90	91	92	92	
3.1.1.2 REHABILITACION DE RASTROS PUBLICOS	MANTENIMIENTO DEL PATIO, LIMPIEZA, SANITIZACION Y REHABILITACION DE ESTRUCTURA.	\$ 625,317.00	\$ 311,542.00	\$ 150,325.00	\$ 99,854.00	\$ 63,596.00	METROS	0	SI	365	90	91	92	92	
3.1.1.3 COORDINAR DE MANERA EFICIENTE EL SERVICIO DE LOS MERCADOS	MANTENIMIENTO DE CUARTOS FRIOS, LIMPIEZA, PINTADO DEL MERCADO Y FUMIGACION DE PIAGAS	\$ 675,150.00	\$ 297,066.00	\$ 162,036.00	\$ 114,775.00	\$ 101,273.00	METROS	0	SI	365	90	91	92	92	
3.1.1.4 COORDINAR LA LIMPIEZA Y MANTENIMIENTO DE PANTEONES DEL MUNICIPIO Y GESTIONAR LA EDIFICACION DE UN NUEVO PANTEON MUNICIPAL	CONSTRUCCION DE NUEVAS FOSAS, PINTADO Y LIMPIEZA DE PANTEONES	\$ 480,291.00	\$ 211,328.04	\$ 115,269.84	\$ 81,649.47	\$ 72,043.65	ACCIÓN	0	NO	365	90	91	92	92	
3.1.1.5 FORTALECER EL PROGRAMA DE MANTENIMIENTO Y MEJORAMIENTO DEL ALUMBRADO PUBLICO	MANTENIMIENTO DE ALUMBRADO PUBLICO	\$ 3,708,600.00	\$ 1,631,784.00	\$ 890,064.00	\$ 630,462.00	\$ 556,290.00	LAMPARA		SI	600 LAMP/12 MESES	150	150	150	150	
3.1.1.6 FORTALECER EL PROGRAMA DE SERVICIO DE RECOLECCION DE BASURA MEDIANTE EL INCREMENTO Y MEJORAMIENTO DEL PARQUE VEHICULAR, ASI COMO EL AUMENTO DE NUEVAS RUTAS DE RECOLECCION	RECOLECCION DE BASURA	\$ 1,474,200.00	\$ 648,648.00	\$ 353,808.00	\$ 250,614.00	\$ 221,130.00	TONELADAS DE BASURA	0	SI	14800 TON/12 MESES	3650	3650	3650	3650	
3.2.1.3 IMPULSAR Y EJECUTAR UN PROGRAMA DE MANTENIMIENTO DE LA IMAGEN URBANA DEL MUNICIPIO	LIMPIEZA Y MANTENIMIENTO DE EL PARQUE CENTRAL	\$ 315,000.00	\$ 138,600.00	\$ 75,600.00	\$ 53,550.00	\$ 47,250.00	ACCION	0	NO	12MESES	3	3	3	3	
TOTAL COMPONENTE:		7													
ACTIVIDADES		7													
TOTAL DEL PROGRAMA		\$ 7,767,872.00	\$ 3,489,468.04	\$ 1,857,358.84	\$ 1,303,233.47	\$ 1,117,797.65									

272

CAPITULO	COSTO ANUAL	TRIMESTRE			
		ENE-MAR	ABR-JUN	JUL-SEP	OCT-DIC
1000	\$ 7,035,624.68	\$ 1,563,472.15	\$ 1,563,472.15	\$ 1,563,472.15	\$ 2,345,208.23
2000	\$ 2,148,632.65	\$ 537,158.16	\$ 537,158.16	\$ 537,158.16	\$ 537,158.16
3000	\$ 483,924.00	\$ 120,981.00	\$ 120,981.00	\$ 120,981.00	\$ 120,981.00
5000	\$ 210,000.00	\$ 52,500.00	\$ 52,500.00	\$ 52,500.00	\$ 52,500.00
TOTAL	\$ 9,878,181.33	\$ 2,274,111.31	\$ 2,274,111.31	\$ 2,274,111.31	\$ 3,055,847.39

COMPONENTE/ACTIVIDADES	TIPO DE BENEFICIARIO	POBLACIÓN TOTAL	POBLACIÓN OBJETIVO	META ANUAL	REGIÓN	ZONA		SEXO	
						RURAL	URBANA	HOMBRE	MUJER
						FORTALECER EL PROGRAMA DE LIMPIEZA, ASEO URBANO DE CALLES, AVENIDAS, PARQUES Y ESPACIOS PUBLICOS DEL MUNICIPIO	CIUDADANIA	100%	80%
REHABILITACION DE RASTROS PUBLICOS.	CIUDADANIA	100%	80%	100%	MUNICIPAL	X	X	15713	16204
COORDINAR DE MANERA EFICIENTE EL SERVICIO DE LOS MERCADOS	CIUDADANIA	100%	80%	100%	MUNICIPAL	X	X	15713	16204
COORDINAR LA LIMPIEZA Y MANTENIMIENTO DE PANTEONES DEL MUNICIPIO Y GESTIONAR LA EDIFICACION DE UN NUEVO PANTEON MUNICIPAL	CIUDADANIA	100%	80%	100%	MUNICIPAL	X	X	10857	11453
FORTALECER EL PROGRAMA DE MANTENIMIENTO Y MEJORAMIENTO DEL ALUMBRADO PUBLICO	CIUDADANIA	100%	80%	100%	MUNICIPAL	X	X	10857	11453
FORTALECER EL PROGRAMA DE SERVICIO DE RECOLECCION DE BASURA MEDIANTE EL INCREMENTO Y MEJORAMIENTO DEL PARQUE VEHICULAR, ASI COMO EL AUMENTO DE NUEVAS RUTAS DE RECOLECCION	CIUDADANIA	100%	80%	100%	MUNICIPAL	X	X	10857	11453
IMPULSAR Y EJECUTAR UN PROGRAMA DE MANTENIMIENTO DE LA IMAGEN URBANA DEL MUNICIPIO	CIUDADANIA	100%	80%	100%	MUNICIPAL	X	X	10857	11453

 DIRECCION GENERAL DE PLANEACION E INNOVACION MUNICIPAL H. AYUNTAMIENTO CONSTITUCIONAL HEBELCHAKAN, CAMPECHE 2024	 ING. ALEJANDRO COB HUCHIN	 SUBDIRECCION DE SERVICIOS PUBLICOS H. AYUNTAMIENTO CONSTITUCIONAL HEBELCHAKAN, CAMPECHE 2021 - 2024
 DIRECTOR GENERAL DE PLANEACIÓN E INNOVACIÓN MUNICIPAL	SUBDIRECCION DE SERVICIOS	

224



H. AYUNTAMIENTO DE HECELCHAKAN
 PRESUPUESTO DE EGRESOS 2024
 PRESUPUESTO BASADO EN RESULTADOS
 MATRIZ DE INDICADORES PARA RESULTADOS (MIR)



PROGRAMA PRESUPUESTARIO	MISION III. SERVICIOS PUBLICOS Y DESARROLLO SUSTENTABLE
DEPENDENCIA MUNICIPAL	SUBDIRECCION DE SERVICIOS PUBLICOS
ODS/AGENDA 2030	CIUDADES Y COMUNIDADES SOSTENIBLES
MISION ESTRATEGICA	MISION III. SERVICIOS PUBLICOS Y DESARROLLO SUSTENTABLE.
TIPO DE PROGRAMA PRESUPUESTARIO	OPERATIVO

MATRIZ DE INDICADORES						ATRIBUTOS DEL INDICADOR			MEDIOS DE VERIFICACIÓN	SUPUESTOS
NIVEL	RESUMEN NARRATIVO	INDICADOR	FORMULA	META	UNIDAD DE MEDIDA	TIPO DE INDICADOR	DIMENSION	FRECUENCIA		
FIN	3.2 CONTRIBUIR AL FORTALECIMIENTO DEL PROGRAMA DE INFRAESTRUCTURA E IMAGEN URBANA RESILIENTES Y SOSTENIBLE	TASA DE VARIACIÓN ANUAL DE PERSONAS QUE DICEN ESTAR SATISFECHAS CON LAS ACTIVIDADES	(NUMERO DE ACTIVIDADES REALIZADAS / NUMERO DE ACTIVIDADES PROGRAMADAS) * 100	100%	ACTIVIDADES	OPERATIVO	EFICACIA	ANUAL	INFORMES DE BITACORA DE MANTENIMIENTO	LA ADMINISTRACION MUNICIPAL CUENTA CON EL RECURSO SUFICIENTE PARA EL ALCANCE DE LAS METAS PROGRAMADAS.
PROPOSITO	3.2.1 DESARROLLAR UN PROGRAMA DE INFRAESTRUCTURA RESILIENTE Y SOSTENIBLE	INDICE DE ACTIVIDADES DE ATENCION DE QUEJAS	(PERSONAS QUE DICEN ESTAR SATISFECHAS CON EL SERVICIO / PERSONAS ENTREVISTADAS) * 100	100%	PERSONAS	OPERATIVO	EFICACIA	ANUAL	ENCUESTAS	LA ADMINISTRACION MUNICIPAL CUENTA CON EL RECURSO SUFICIENTE PARA EL ALCANCE DE LAS METAS PROGRAMADAS.
PROYECTO / COMPONENTE	3.2.1.3 IMPULSAR Y EJECUTAR UN PROGRAMA DE MANTENIMIENTO DE LA IMAGEN URBANA DEL MUNICIPIO	PORCENTAJE DE PERSONAS QUE DICEN ESTAR SATISFECHAS CON EL SERVICIO	(PERSONAS QUE DICEN ESTAR SATISFECHAS CON EL SERVICIO / PERSONAS ENTREVISTADAS) * 100	100%	ACTIVIDADES	OPERATIVO	EFICACIA	ANUAL	ENCUESTAS	LA ADMINISTRACION MUNICIPAL CUENTA CON EL RECURSO SUFICIENTE PARA EL ALCANCE DE LAS METAS PROGRAMADAS.
ACTIVIDADES	LIMPIEZA Y MANTENIMIENTO DEL PARQUE CENTRAL	PORCENTAJE DE AREAS VERDES QUE RECIBEN FUMIGACION, ABONO Y RIEGO	(AREAS VERDES QUE RECIBEN FUMIGACION, ABONO Y RIEGO EFECTUADAS / AREAS VERDES QUE RECIBEN FUMIGACION, ABONO Y RIEGO PROGRAMADAS) * 100	100%	ACTIVIDADES	OPERATIVO	EFICACIA	TRIMESTRAL	BITACORA DE MANTENIMIENTO	LA ADMINISTRACION MUNICIPAL CUENTA CON EL RECURSO SUFICIENTE PARA EL ALCANCE DE LAS METAS PROGRAMADAS.

ING. ALEJANDRO COB HUCHIN
 SUBDIRECTOR DE SERVICIOS PUBLICOS


 SUBDIRECCION DE
 SERVICIOS PUBLICOS
 H. AYUNTAMIENTO
 CONSTITUCIONAL
 HECELCHAKAN, CAMPECHE
 2021 - 2024

270



H. AYUNTAMIENTO DE HECELCHAKAN
PRESUPUESTO DE EGRESOS 2024
PRESUPUESTO BASADO EN RESULTADOS
MATRIZ DE INDICADORES PARA RESULTADOS (MIR)



PROGRAMA PRESUPUESTARIO	MISION III. SERVICIOS PUBLICOS Y DESARROLLO SUSTENTABLE
DEPENDENCIA MUNICIPAL	SUBDIRECCION DE SERVICIOS PUBLICOS
ODS/AGENDA 2030	CIUDADES Y COMUNIDADES SOSTENIBLES
MISION ESTRATEGICA	MISION III. SERVICIOS PUBLICOS Y DESARROLLO SUSTENTABLE.
TIPO DE PROGRAMA PRESUPUESTARIO	OPERATIVO

MATRIZ DE INDICADORES						ATRIBUTOS DEL INDICADOR			MEDIOS DE VERIFICACIÓN	SUPUESTOS
NIVEL	RESUMEN NARRATIVO	INDICADOR	FORMULA	META	UNIDAD DE MEDIDA	TIPO DE INDICADOR	DIMENSION	FRECUENCIA		
FIN	3.1 ROBUSTECER LAS ACCIONES DE SERVICIOS PUBLICOS MUNICIPALES.	TASA DE VARIACION ANUAL DE PERSONAS QUE DICEN ESTAR SATISFECHAS CON LAS ACTIVIDADES	(NUMERO DE ACTIVIDADES REALIZADAS / NUMERO DE ACTIVIDADES PROGRAMADAS) * 100	100 %	ACTIVIDADES	OPERATIVO	EFICACIA	ANUAL	INFORMES DE BITACORA DE MANTENIMIENTO	LA ADMINISTRACION MUNICIPAL CUENTA CON EL RECURSO SUFICIENTE PARA EL ALCANCE DE LAS METAS PROGRAMADAS.
PROPOSITO	3.1.1. IMPULSAR UN PROGRAMA INTEGRAL DE SERVICIOS PUBLICOS DE CALIDAD.	INDICE DE ACTIVIDADES DE ATENCION DE QUEJAS	PERSONAS QUE DICEN ESTAR SATISFECHAS CON EL SERVICIO / PERSONAS ENTREVISTADAS) * 100	100 %	PERSONAS	OPERATIVO	EFICACIA	ANUAL	ENCUESTAS	LA ADMINISTRACION MUNICIPAL CUENTA CON EL RECURSO SUFICIENTE PARA EL ALCANCE DE LAS METAS PROGRAMADAS.
PROYECTO/COMPONENTE	3.1.1.1 FORTALECER EL PROGRAMA DE LIMPIEZA, ASEO URBANO DE CALLES, AVENIDAS, PARQUES Y ESPACIOS PUBLICOS DEL MUNICIPIO	TOTAL DE TONELADAS DE BASURA	(TONELADA DE BASURA RECOLECTADA / TONELADAS PROGRAMADAS) * 100	100 %	ACTIVIDADES	OPERATIVO	EFICACIA	MENSUAL	BITACORAS DE SERVICIO	LA ADMINISTRACION MUNICIPAL CUENTA CON EL RECURSO SUFICIENTE PARA EL ALCANCE DE LAS METAS PROGRAMADAS.
	3.1.1.2 REHABILITACION DE RASTROS PUBLICOS.	PORCENTAJE DE AVANCE DE REHABILITACION	(PORCENTAJE DE ACTIVIDADES REALIZADAS / PORCENTAJE DE ACTIVIDADES PROGRAMADAS) * 100	100 %	ACTIVIDADES	OPERATIVO	EFICACIA	TRIMESTRAL	BITACORAS DE AVANCE	LA ADMINISTRACION MUNICIPAL CUENTA CON EL RECURSO SUFICIENTE PARA EL ALCANCE DE LAS METAS PROGRAMADAS.
	3.1.1.3 COORDINAR DE MANERA EFICIENTE EL SERVICIO DE LOS MERCADOS	TASA DE VARIACION ANUAL DE PERSONAS QUE DICEN ESTAR SATISFECHAS CON EL SERVICIO	(NUMERO DE ACTIVIDADES REALIZADAS / NUMERO DE ACTIVIDADES PROGRAMADAS) * 100	100 %	ACTIVIDADES	OPERATIVO	EFICACIA	TRIMESTRAL	ENCUESTAS	LA ADMINISTRACION MUNICIPAL CUENTA CON EL RECURSO SUFICIENTE PARA EL ALCANCE DE LAS METAS PROGRAMADAS.
	3.1.1.4 COORDINAR LA LIMPIEZA Y MANTENIMIENTO DE PANTEONES DEL MUNICIPIO Y GESTIONAR LA EDIFICACION DE UN NUEVO PANTEON MUNICIPAL	PORCENTAJE DE ELABORACION DE PROGRAMA DE MANTENIMIENTO	(PROGRAMA DE MANTENIMIENTO ELABORADO / PROGRAMA DE MANTENIMIENTO PROGRAMADO) * 100	100 %	ACTIVIDADES	OPERATIVO	EFICACIA	TRIMESTRAL	PROGRAMA DE MANTENIMIENTO	EL AREA DE RECURSOS HUMANOS, CUBRE LAS NECESIDADES DE PERSONAL.
	3.1.1.5 FORTALECER EL PROGRAMA DE MANTENIMIENTO Y MEJORAMIENTO DEL ALUMBRADO PUBLICO	PORCENTAJE DE COBERTURA DE UMINARIAS	(NUMERO DE TRAMOS DE CALLE CON ALUMBRADO PUBLICO / NUMERO DE TRAMOS DE CALLE DEL MUNICIPIO) * 100	100 %	ACTIVIDADES	OPERATIVO	EFICACIA	TRIMESTRAL	BITACORA DE USO Y APLICACION	LA ADMINISTRACION MUNICIPAL CUENTA CON EL RECURSO SUFICIENTE PARA EL ALCANCE DE LAS METAS PROGRAMADAS.
	3.1.1.6 FORTALECER EL PROGRAMA DE SERVICIO DE RECOLECCION DE BASURA MEDIANTE EL INCREMENTO Y MEJORAMIENTO DEL PARQUE VEHICULAR, ASÍ COMO EL AUMENTO DE NUEVAS RUTAS DE RECOLECCION	PORCENTAJE DE RECOLECCION DE BASURA	(RECOLECCION DE BASURA EFECTUADA / RECOLECCION DE BASURA PROGRAMADA) * 100	100 %	ACTIVIDADES	OPERATIVO	EFICACIA	TRIMESTRAL	BITACORA, BASE DE DATOS	EL AREA DE RECURSOS HUMANOS, CUBRE LAS NECESIDADES DE PERSONAL.
	BARRIDOS DE CALLE, RECOLECCION DE BASURA Y LIMPIEZA DE ESPACIOS PUBLICOS	PORCENTAJE DE ESPACIOS PUBLICOS QUE RECIBEN EL MANTENIMIENTO	(ESPACIOS PUBLICOS QUE RECIBEN EL MANTENIMIENTO / TOTAL DE ESPACIOS PUBLICOS) * 100	100 %	ACTIVIDADES	OPERATIVO	EFICACIA	TRIMESTRAL	BITACORA DE MANTENIMIENTO	EL AREA DE RECURSOS HUMANOS, CUBRE LAS NECESIDADES DE PERSONAL.
ACTIVIDADES	MANTENIMIENTO DEL PATIO, LIMPIEZA, SANITIZACION Y REHABILITACION DE ESTRUCTURA.	TASA DE VARIACION ANUAL DE MANTENIMIENTOS AFECTUADOS	(ESPACIOS PUBLICOS QUE RECIBEN EL MANTENIMIENTO / TOTAL DE ESPACIOS PUBLICOS) * 100	100 %	ACTIVIDADES	OPERATIVO	EFICACIA	ANUAL	BITACORA DE MANTENIMIENTO	EL AREA DE RECURSOS HUMANOS, CUBRE LAS NECESIDADES DE PERSONAL.
	MANTENIMIENTO DE CUARTOS FRIOS, LIMPIEZA, PINTADO DEL MERCADO Y FUMIGACION DE PLAGAS	PORCENTAJE DE ELABORACION DE PROGRAMA DE MANTENIMIENTO	(PROGRAMA DE MANTENIMIENTO ELABORADO / PROGRAMA DE MANTENIMIENTO PROGRAMADO) * 100	100 %	ACTIVIDADES	OPERATIVO	EFICACIA	TRIMESTRAL	BITACORA DE MANTENIMIENTO	LA ADMINISTRACION MUNICIPAL CUENTA CON EL RECURSO SUFICIENTE PARA EL ALCANCE DE LAS METAS PROGRAMADAS.
	CONSTRUCCION DE NUEVAS FOSAS, PINTADO Y LIMPIEZA DE PANTEONES	PORCENTAJE DE ESPACIOS QUE RECIBEN EL MANTENIMIENTO	(ESPACIOS PUBLICOS QUE RECIBEN EL MANTENIMIENTO / TOTAL DE ESPACIOS PUBLICOS) * 100	100 %	ACTIVIDADES	OPERATIVO	EFICACIA	TRIMESTRAL	BITACORA DE MANTENIMIENTO	EL AREA DE RECURSOS HUMANOS, CUBRE LAS NECESIDADES DE PERSONAL.

269

	MANTENIMIENTO DE ALUMBRADO PUBLICO	PORCENTAJE DE ACCIONES DE MANTENIMIENTO DE ALUMBRADO PUBLICO	(ACCIONES DE MANTENIMIENTO / ACCIONES DE MANTENIMIENTO PROGRAMADO) *100	100 %	ACTIVIDADES	OPERATIVO	EFICACIA	TRIMESTRAL	BITACORA DE MANTENIMIENTO	LA ADMINISTRACION MUNICIPAL CUENTA CON EL RECURSO SUFICIENTE PARA EL ALCANCE DE LAS METAS PROGRAMADAS.
	RECOLECCION DE BASURA	PORCENTAJE DE PERSONAS QUE RECIBEN EL SERVICIO	(PERSONAS QUE RECIBEN EL SERVICIO / TOTAL DE PERSONAS EN EL MUNICIPIO) *100	100 %	ACTIVIDADES	OPERATIVO	EFICACIA	TRIMESTRAL	BITACORA DE MANTENIMIENTO	LA ADMINISTRACION MUNICIPAL CUENTA CON EL RECURSO SUFICIENTE PARA EL ALCANCE DE LAS METAS PROGRAMADAS.

ING. ALEJANDRO COB HUCHIN
SUBDIRECTOR DE SERVICIOS PUBLICOS



**SUBDIRECCION DE
SERVICIOS PUBLICOS
H. AYUNTAMIENTO
CONSTITUCIONAL
HECELCHAKAN, CAMPECHE
2021 - 2028**

268



AYUNTAMIENTO DE HECELCHAKÁN

Ficha del Indicador



DATOS DE IDENTIFICACIÓN DEL PROGRAMA PRESUPUESTARIO (PP)

Ramo Administrativo: SERVICIOS PUBLICOS
 Unidad Responsable del PP: SUBDIRECCION DE SERVICIOS PUBLICOS
 Denominación de PP: CIUDADES Y COMUNIDADES SOSTENIBLES

ALINEACIÓN AL PLAN MUNICIPAL DE DESARROLLO 2021-2024

Misión Estratégica del Plan Municipal de Desarrollo 2021-2024: III SERVICIOS PUBLICOS Y DESARROLLO SUSTENTABLE.
 Objetivo del Plan Municipal de Desarrollo 2021-2024: 3.1 REBUSTECER LAS ACCIONES DE SERVICIOS PUBLICOS MUNICIPALES.
 Estrategia del Plan Municipal de Desarrollo 2021-2024: 3.1.1. IMPULSAR UN PROGRAMA INTEGRAL DE SERVICIOS PUBLICOS DE CALIDAD.
 Línea de Acción del Plan Municipal de Desarrollo 2021-2024: 3.1.1.1 FORTALECER EL PROGRAMA DE LIMPIEZA, ASEO URBANO DE CALLES, AVENIDAS, PARQUES Y ESPACIOS PUBLICOS DEL MUNICIPIO

MATRIZ DE INDICADORES PARA RESULTADOS

Resumen Narrativo: BARRIDOS DE CALLE, RECOLECCION DE BASURA Y LIMPIEZA DE ESPACIOS PUBLICOS

INDICADOR

DATOS DE IDENTIFICACIÓN DEL INDICADOR

Orden en la MIR:		Nombre del Indicador:	PORCENTAJE DE ESPACIOS PUBLICOS QUE RECIBEN EL MANTENIMIENTO
Dimensión del Indicador:	EFICACIA	Tipo del Indicador:	OPERATIVO
Definición del Indicador:	TOTAL REAL DE MANTENIMIENTO DE LIMPIEZA A ESPACIOS PUBLICOS	Tipo de valor de la Meta:	PORCENTAJE
Formula:	(ESPACIOS PUBLICOS QUE RECIBEN EL MANTENIMIENTO / TOTAL DE ESPACIOS PUBLICOS) *100	Unidad de Medida:	ACTIVIDADES
Desagregación Geográfica:		Frecuencia de Medición:	MENSUAL

Enfoque de Transversalidad:

Hombre: _____ Mujer: _____ Total: _____

CARACTERÍSTICA	CALIFICACIÓN	JUSTIFICACIÓN
Claridad	10	SE EXPRESA DE MANERA CLARA LA APLICACIÓN DEL INDICADOR
Relevancia	25	ES DE GRAN RELEVANCIA PARA EL CRECIMIENTO ECONÓMICO Y SOCIAL
Economía	10	GENERA REDUCCIÓN PRÁCTICA EN LAS LABORES DIARIAS DEL AYUNTAMIENTO
Monitoreable	25	ESTE INDICADOR ES MONITORIAS DE ACUERDO A LAS ACTIVIDADES
Adecuado	10	ES APPLICABLE EN LA PRÁCTICA DIARIA
Aporte Marginal	20	APORTA AL INDICADOR GENERAL DE EFICIENCIA EN EL SERVICIO PÚBLICO MUNICIPAL

SERIE DE INFORMACIÓN DISPONIBLE

CONTACTO DEL INDICADOR

Nombre:	ALEJANDRO	Apellido Paterno:	COB	Apellido Materno:	HUCHIN
Área:	SERVICIOS PUBLICOS	Puesto:	SUBDIRECTOR	Correo Electrónico:	Alejandrocobhuchin9@gmail.com
Teléfono:	9962004964	Lada		Extensión:	

DETERMINACIÓN DE METAS

Meta Acumulable:	100	Comportamiento del Indicador:	100	Factibilidad de la Meta:	100
Justificación de la Factibilidad	EL INDICADOR SE REPORTA DE MANERA CONSTANTE LAS ACTIVIDADES EFECTUADAS QUE SE REALIZAN DE MANERA OBLIGATORIA PARA FORTALECER LOS SERVICIOS PÚBLICOS MUNICIPALES				

LINEA BASE

AÑO	Indicador (relativo)	Valor Numerador (Absoluto)	Denominador (universo de cobertura)	Periodo al que corresponde el valor
2024	8	8	MUNICIPIO DE HECELCHAKAN	01 ENERO AL 31 DE SEPTIEMBRE DE 2024

267

JUSTIFICACION LINEA BASE

PARÁMETROS DE SEMAFORIZACIÓN

Tipo de Valor:					
Umbral Verde:	100-90	Umbral Amarillo:	80-60	Umbral Rojo:	50-0

META DEL TRIENIO

AÑO	Indicador (Relativo)	Valor Numerador (Absoluto)	Denominador (universo de cobertura)	Periodo al que corresponde el valor
2024	100	100	MUNICIPIO DE HECELCHAKÁN	2024

METAS CICLO PRESUPUESTARIO

Período según frecuencia de medición	Indicador (relativo)	Valor Numerador (Absoluto)	Denominador (universo de cobertura)	Periodo al que corresponde el valor
Periodo 1	2	25%	MUNICIPIO DE HECELCHAKÁN	Enero - Marzo
Periodo 2	2	25%	MUNICIPIO DE HECELCHAKÁN	Abril - Junio
Periodo 3	2	25%	MUNICIPIO DE HECELCHAKÁN	Julio - Septiembre
Periodo 4	2	25%	MUNICIPIO DE HECELCHAKÁN	Octubre - Diciembre

CARACTERÍSTICAS DE LAS VARIABLES

Número de variables:	1
Nombre:	Descripción de la Variable
PORCENTAJE DE ESPACIOS PUBLICOS QUE RECIBEN EL MANTENIMIENTO	(ESPACIOS PUBLICOS QUE RECIBEN EL MANTENIMIENTO / TOTAL DE ESPACIOS PUBLICOS) *100
Medios de Verificación	Unidad de Medida
BITACORA DE MANTENIMIENTO	ACTIVIDADES
Desagregación Geográfica	Frecuencia
OFICINAS DE LA DIRECCIÓN DE SERVICIOS PÚBLICOS	MENSUAL
Metodo de Recopilación de Datos	Fecha de disponibilidad de la Información
BASE DE INFORMACIÓN GENERADA POR LA DIRECCIÓN DE SERVICIOS PÚBLICOS	MENSUAL
Nombre:	Descripción de la Variable
PORCENTAJE DE ESPACIOS PUBLICOS QUE RECIBEN EL MANTENIMIENTO	(ESPACIOS PUBLICOS QUE RECIBEN EL MANTENIMIENTO / TOTAL DE ESPACIOS PUBLICOS) *100
Medios de Verificación	Unidad de Medida
BITACORA DE MANTENIMIENTO	ACTIVIDADES
Desagregación Geográfica	Frecuencia
OFICINAS DE LA DIRECCIÓN DE SERVICIOS PÚBLICOS	MENSUAL
Metodo de Recopilación de Datos	Fecha de disponibilidad de la Información
BASE DE INFORMACIÓN GENERADA POR LA DIRECCIÓN DE SERVICIOS PÚBLICOS	MENSUAL

REFERENCIAS ADICIONALES

Referencia Nacional y/o Internacional:

Comentario Técnico:

SERIE ESTADÍSTICA		
Ciclo	Valor	Periodo
2021	25%	Octubre - Diciembre
2022	100%	Enero - Diciembre
2023	100%	Enero - Diciembre
2024	75%	Enero - Septiembre
2024	25%	Octubre - Diciembre

GRÁFICA DE LA SERIE ESTADÍSTICA



ING. ALEJANDRO COB HUCHIN
SUBDIRECTOR DE SERVICIOS
PÚBLICOS


 SUBDIRECCION DE
 SERVICIOS PÚBLICOS
 H. AYUNTAMIENTO
 CONSTITUCION
 HECELCHAKAN, CHIAPAS
 2024

265



AYUNTAMIENTO DE HECELCHAKÁN

Ficha del Indicador



DATOS DE IDENTIFICACIÓN DEL PROGRAMA PRESUPUESTARIO (PP)

Ramo Administrativo:	SERVICIOS PUBLICOS
Unidad Responsable del PP:	SUBDIRECCION DE SERVICIOS PUBLICOS
Denominación de PP:	CIUDADES Y COMUNIDADES SOSTENIBLES

ALINEACIÓN AL PLAN MUNICIPAL DE DESARROLLO 2021-2024

Misión Estratégica del Plan Municipal de Desarrollo 2021-2024:	III SERVICIOS PUBLICOS Y DESARROLLO SUSTENTABLE.
Objetivo del Plan Municipal de Desarrollo 2021-2024:	3.1 REBUSTECER LAS ACCIONES DE SERVICIOS PUBLICOS MUNICIPALES.
Estrategia del Plan Municipal de Desarrollo 2021-2024:	3.1.1. IMPULSAR UN PROGRAMA INTEGRAL DE SERVICIOS PUBLICOS DE CALIDAD.
Línea de Acción del Plan Municipal de Desarrollo 2021-2024:	3.1.1.2 REHABILITACION DE RASTROS PUBLICOS.

MATRIZ DE INDICADORES PARA RESULTADOS

Resumen Narrativo: MANTENIMIENTO DEL PATIO, LIMPIEZA, SANITIZACION Y REHABILITACION DE ESTRUCTURA DE RASTROS PUBLICOS

INDICADOR DATOS DE IDENTIFICACIÓN DEL INDICADOR

Orden en la MIR:		Nombre del Indicador:	TASA DE VARIACION ANUAL DE MANTENIMIENTOS AFECTUADOS
Dimensión del Indicador:	EFICACIA	Tipo del Indicador:	OPERATIVO
Definición del Indicador:	VERIFICACION TOTAL REAL DE LIMPIEZA, SANITIZACION Y REHABILITACION DE ESTRUCTURA DE RASTROS PUBLICOS	Tipo de valor de la Meta:	PORCENTAJE
Formula:	(ESPACIOS PUBLICOS QUE RECIBEN EL MANTENIMIENTO / TOTAL DE ESPACIOS PUBLICOS) *100	Unidad de Medida:	ACTIVIDADES
Desagregación Geográfica:		Frecuencia de Medición:	TRIMESTRAL

Enfoque de Transversalidad:

Hombre: _____ Mujer: _____ Total: _____

CARACTERÍSTICA	CARACTERÍSTICA DEL INDICADOR CALIFICACIÓN	JUSTIFICACIÓN
Claridad	10	SE EXPRESA DE MANERA CLARA LA APLICACIÓN DEL INDICADOR
Relevancia	25	ES DE GRAN RELEVANCIA PARA EL CRECIMIENTO ECONÓMICO Y SOCIAL
Economía	10	GENERA REDUCCIÓN PRÁCTICA EN LAS LABORES DIARIAS DEL AYUNTAMIENTO
Monitoreable	25	ESTE INDICADOR ES MONITOREABLE DE ACUERDO A LAS ACTIVIDADES
Adecuado	10	ES APLICABLE EN LA PRÁCTICA DIARIA
Aporte Marginal	20	APORTA AL INDICADOR GENERAL DE EFICIENCIA EN EL SERVICIO PÚBLICO MUNICIPAL

SERIE DE INFORMACIÓN DISPONIBLE

CONTACTO DEL INDICADOR

Nombre:	ALEJANDRO	Apellido Paterno:	COB	Apellido Materno:	HUCHIN
Área:	SERVICIOS PUBLICOS	Puesto:	SUBDIRECTOR	Correo Electrónico:	Alejandrocobhuchin9@gmail.com
Teléfono:	9962004964	Lada:		Extensión:	m

DETERMINACIÓN DE METAS

Meta Acumulable:	100	Comportamiento del Indicador:	100	Factibilidad de la Meta:	100
Justificación de la Factibilidad	EL INDICADOR SE REPORTA DE MANERA CONSTANTE LAS ACTIVIDADES EFECTUADAS QUE SE REALIZAN DE MANERA OBLIGATORIA PARA FORTALECER LOS SERVICIOS PÚBLICOS MUNICIPALES				

LINEA BASE

AÑO	Indicador (relativo)	Valor Numerador (Absoluto)	Denominador (universo de cobertura)	Periodo al que corresponde el valor
2024	8	8	MUNICIPIO DE HECELCHAKAN	01 ENERO AL 31 DE SEPTIEMBRE DE 2024

264

JUSTIFICACION LINEA BASE

PARAMETROS DE SEMAFORIZACION

Tipo de Valor:					
Umbral Verde:	100-90	Umbral Amarillo:	80-60	Umbral Rojo:	50-0

META DEL TRIENIO

AÑO	Indicador (Relativo)	Valor Numerador (Absoluto)	Denominador (universo de cobertura)	Periodo al que corresponde el valor
2024	100	100	MUNICIPIO DE HECELCHAKÁN	2024

METAS CICLO PRESUPUESTARIO

Periodo según frecuencia de medición	Indicador (relativo)	Valor Numerador (Absoluto)	Denominador (universo de cobertura)	Periodo al que corresponde el valor
Periodo 1	2	25%	MUNICIPIO DE HECELCHAKÁN	Enero - Marzo
Periodo 2	2	25%	MUNICIPIO DE HECELCHAKÁN	Abril - Junio
Periodo 3	2	25%	MUNICIPIO DE HECELCHAKÁN	Julio - Septiembre
Periodo 4	2	25%	MUNICIPIO DE HECELCHAKÁN	Octubre - Diciembre

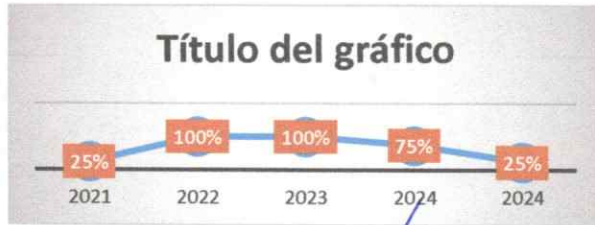
CARACTERÍSTICAS DE LAS VARIABLES

Número de variables:	1
Nombre:	Descripción de la Variable
TASA DE VARIACION ANUAL DE MANTENIMIENTOS AFECTUADOS	(ESPACIOS PUBLICOS QUE RECIBEN EL MANTENIMIENTO / TOTAL DE ESPACIOS PUBLICOS) *100
Medios de Verificación	Unidad de Medida
BITACORA DE MANTENIMIENTO	ACTIVIDADES
Desagregación Geográfica	Frecuencia
OFICINAS DE LA DIRECCIÓN DE SERVICIOS PÚBLICOS	TRIMESTRAL
Metodo de Recopilación de Datos	Fecha de disponibilidad de la Información
BASE DE INFORMACIÓN GENERADA POR LA DIRECCIÓN DE SERVICIOS PÚBLICOS	TRIMESTRAL
Nombre	Descripción de la Variable
TASA DE VARIACION ANUAL DE MANTENIMIENTOS AFECTUADOS	(ESPACIOS PUBLICOS QUE RECIBEN EL MANTENIMIENTO / TOTAL DE ESPACIOS PUBLICOS) *100
Medios de Verificación	Unidad de Medida
BITACORA DE MANTENIMIENTO	ACTIVIDADES
Desagregación Geográfica	Frecuencia
OFICINAS DE LA DIRECCIÓN DE SERVICIOS PÚBLICOS	TRIMESTRAL
Metodo de Recopilación de Datos	Fecha de disponibilidad de la Información
BASE DE INFORMACIÓN GENERADA POR LA DIRECCIÓN DE SERVICIOS PÚBLICOS	TRIMESTRAL

REFERENCIAS ADICIONALES

Referencia Nacional y/o Internacional:
Comentario Técnico:

SERIE ESTADISTICA		
Ciclo	Valor	Periodo
2021	25%	Octubre - Diciembre
2022	100%	Enero - Diciembre
2023	100%	Enero - Diciembre
2024	75%	Enero - Septiembre
2024	25%	Octubre - Diciembre



ING. ALEJANDRO COB HUCHIN
 SUBDIRECTOR DE SERVICIOS
 PUBLICOS



DIRECCION DE
 SERVICIOS PUBLICOS
 H. AYUNTAMIENTO
 CONSTITUCIONAL
 HECELCHAKAN, CAMPECHE
 2021 - 2024



AYUNTAMIENTO DE HECELCHAKÁN

Ficha del Indicador



DATOS DE IDENTIFICACIÓN DEL PROGRAMA PRESUPUESTARIO (PP)

Ramo Administrativo:	SERVICIOS PUBLICOS
Unidad Responsable del PP:	SUBDIRECCION DE SERVICIOS PUBLICOS
Denominación de PP:	CIUDADES Y COMUNIDADES SOSTENIBLES

ALINEACIÓN AL PLAN MUNICIPAL DE DESARROLLO 2021-2024

Misión Estratégica del Plan Municipal de Desarrollo 2021-2024:	III SERVICIOS PUBLICOS Y DESARROLLO SUSTENTABLE.
Objetivo del Plan Municipal de Desarrollo 2021-2024:	3.1 REBUSTECER LAS ACCIONES DE SERVICIOS PUBLICOS MUNICIPALES.
Estrategia del Plan Municipal de Desarrollo 2021-2024:	3.1.1. IMPULSAR UN PROGRAMA INTEGRAL DE SERVICIOS PUBLICOS DE CALIDAD.
Línea de Acción del Plan Municipal de Desarrollo 2021-2024:	3.1.1.3 COORDINAR DE MANERA EFICIENTE EL SERVICIO DE LOS MERCADOS

MATRIZ DE INDICADORES PARA RESULTADOS

Resumen Narrativo: MANTENIMIENTO DE CUARTOS FRIOS, LIMPIEZA, PINTADO DE EL MERCADO Y FUMIGACION DE PLAGAS

INDICADOR

DATOS DE IDENTIFICACIÓN DEL INDICADOR

Orden en la MIR:		Nombre del Indicador:	PORCENTAJE DE ELABORACIÓN DE PROGRAMA DE MANTENIMIENTO
Dimensión del Indicador:	EFICACIA	Tipo del Indicador:	OPERATIVO
Definición del Indicador:	VERIFICACION TOTAL REAL DE MANTENIMIENTO REALIZADOS AL MERCADO MUNICIPAL	Tipo de valor de la Meta:	PORCENTAJE
Formulación:	(PROGRAMA DE MANTENIMIENTO ELABORADO / PROGRAMA DE MANTENIMIENTO PROGRAMADO) *100	Unidad de Medida:	ACTIVIDADES
Desagregación Geográfica:		Frecuencia de Medición:	TRIMESTRAL

Enfoque de Transversalidad:

Hombre: _____ Mujer: _____ Total: _____

CARACTERÍSTICA DEL INDICADOR

CARACTERÍSTICA	CALIFICACIÓN	JUSTIFICACIÓN
Claridad	10	SE EXPRESA DE MANERA CLARA LA APLICACIÓN DEL INDICADOR
Relevancia	25	ES DE GRAN RELEVANCIA PARA EL CRECIMIENTO ECONÓMICO Y SOCIAL
Economía	10	GENERA REDUCCIÓN PRÁCTICA EN LAS LABORES DIARIAS DEL AYUNTAMIENTO
Monitoreable	25	ESTE INDICADOR ES MONITOREABLE DE ACUERDO A LAS ACTIVIDADES
Adecuado	10	ES APLICABLE EN LA PRÁCTICA DIARIA
Aporte Marginal	20	APORTA AL INDICADOR GENERAL DE EFICIENCIA EN EL SERVICIO PÚBLICO MUNICIPAL

SERIE DE INFORMACIÓN DISPONIBLE

CONTACTO DEL INDICADOR

Nombre:	ALEJANDRO	Apellido Paterno:	COB	Apellido Materno:	HUCHIN
Área:	SERVICIOS PUBLICOS	Puesto:	SUBDIRECTOR	Correo Electrónico:	Alejandrocobhuchin9@gmail.com
Teléfono:	9962004964	Lada:		Extensión:	m

DETERMINACIÓN DE METAS

Meta Acumulable:	100	Comportamiento del Indicador:	100	Factibilidad de la Meta:	100
Justificación de la Factibilidad	EL INDICADOR SE REPORTA DE MANERA CONSTANTE LAS ACTIVIDADES EFECTUADAS QUE SE REALIZAN DE MANERA OBLIGATORIA PARA FORTALECER LOS SERVICIOS PÚBLICOS MUNICIPALES				

LINEA BASE

AÑO	Indicador (relativo)	Valor Numerador (Absoluto)	Denominador (universo de cobertura)	Período al que corresponde el valor
2024	8	8	MUNICIPIO DE HECELCHAKAN	11 ENERO AL 31 DE SEPTIEMBRE DE 2024

261

JUSTIFICACION LINEA BASE

PARÁMETROS DE SEMAFORIZACIÓN

Tipo de Valor:				
Umbral Verde:	100-90	Umbral Amarillo:	80-60	Umbral Rojo:
				50-0

META DEL TRIENIO

AÑO	Indicador (Relativo)	Valor Numerador (Absoluto)	Denominador (universo de cobertura)	Periodo al que corresponde el valor
2024	100	100	MUNICIPIO DE HECELCHAKÁN	2024

METAS CICLO PRESUPUESTARIO

Periodo según frecuencia de medición	Indicador (relativo)	Valor Numerador (Absoluto)	Denominador (universo de cobertura)	Periodo al que corresponde el valor
Periodo 1	2	25%	MUNICIPIO DE HECELCHAKÁN	Enero - Marzo
Periodo 2	2	25%	MUNICIPIO DE HECELCHAKÁN	Abril - Junio
Periodo 3	2	25%	MUNICIPIO DE HECELCHAKÁN	Julio - Septiembre
Periodo 4	2	25%	MUNICIPIO DE HECELCHAKÁN	Octubre - Diciembre

CARACTERÍSTICAS DE LAS VARIABLES

Número de variables:		1
Nombre:	Descripción de la Variable	
PORCENTAJE DE ELABORACIÓN DE PROGRAMA DE MANTENIMIENTO	(PROGRAMA DE MANTENIMIENTO ELABORADO / PROGRAMA DE MANTENIMIENTO PROGRAMADO) *100	
Medios de Verificación	Unidad de Medida	
BITACORA DE MANTENIMIENTO	ACTIVIDADES	
Desagregación Geográfica	Frecuencia	
OFICINAS DE LA DIRECCIÓN DE SERVICIOS PÚBLICOS	TRIMESTRAL	
Metodo de Recopilación de Datos	Fecha de disponibilidad de la Información	
BASE DE INFORMACIÓN GENERADA POR LA DIRECCIÓN DE SERVICIOS PÚBLICOS	TRIMESTRAL	
Nombre:	Descripción de la Variable	
PORCENTAJE DE ELABORACIÓN DE PROGRAMA DE MANTENIMIENTO	(PROGRAMA DE MANTENIMIENTO ELABORADO / PROGRAMA DE MANTENIMIENTO PROGRAMADO) *100	
Medios de Verificación	Unidad de Medida	
BITACORA DE MANTENIMIENTO	ACTIVIDADES	
Desagregación Geográfica	Frecuencia	
OFICINAS DE LA DIRECCIÓN DE SERVICIOS PÚBLICOS	TRIMESTRAL	
Metodo de Recopilación de Datos	Fecha de disponibilidad de la Información	
BASE DE INFORMACIÓN GENERADA POR LA DIRECCIÓN DE SERVICIOS PÚBLICOS	TRIMESTRAL	

REFERENCIAS ADICIONALES

Referencia Nacional y/o Internacional:
Comentario Técnico:

SERIE ESTADISTICA		
Ciclo	Valor	Periodo
2021	25%	Octubre - Diciembre
2022	100%	Enero - Diciembre
2023	100%	Enero - Diciembre
2024	75%	Enero - Septiembre
2024	25%	Octubre - Diciembre

GRÁFICA DE LA SERIE ESTADÍSTICA



ING. ALEJANDRO COB HUCHIN
SUBDIRECTOR DE SERVICIOS
PUBLICOS

SUBDIRECCION DE
SERVICIOS PUBLICOS
H. AYUNTAMIENTO
CONSTITUCIONAL
NECELCHAKAN, CAMPECHE
2021 - 2028



AYUNTAMIENTO DE HECELCHAKÁN

Ficha del Indicador



DATOS DE IDENTIFICACIÓN DEL PROGRAMA PRESUPUESTARIO (PP)

Ramo Administrativo:	SERVICIOS PUBLICOS
Unidad Responsable del PP:	SUBDIRECCION DE SERVICIOS PUBLICOS
Denominación de PP:	CIUDADES Y COMUNIDADES SOSTENIBLES

ALINEACION AL PLAN MUNICIPAL DE DESARROLLO 2021-2024

Misión Estratégica del Plan Municipal de Desarrollo 2021-2024:	III SERVICIOS PUBLICOS Y DESARROLLO SUSTENTABLE.
Objetivo del Plan Municipal de Desarrollo 2021-2024:	3.1 REBUSTECER LAS ACCIONES DE SERVICIOS PUBLICOS MUNICIPALES.
Estrategia del Plan Municipal de Desarrollo 2021-2024:	3.1.1. IMPULSAR UN PROGRAMA INTEGRAL DE SERVICIOS PUBLICOS DE CALIDAD.
Línea de Acción del Plan Municipal de Desarrollo 2021-2024:	3.1.1.4 COORDINAR LA LIMPIEZA Y MANTENIMIENTO DE PANTEONES DEL MUNICIPIO Y GESTIONAR LA EDIFICACION DE UN NUEVO PANTEON MUNICIPAL

MATRIZ DE INDICADORES PARA RESULTADOS

Resumen Narrativo: CONSTRUCCION DE NUEVAS FOSAS, PINTADO Y LIMPIEZA DE PANTEONES

INDICADOR

DATOS DE IDENTIFICACIÓN DEL INDICADOR

Orden en la MIR:		Nombre del Indicador:	PORCENTAJE DE ESPACIOS QUE RECIBEN EL MANTENIMIENTO
Dimensión del Indicador:	EFICACIA	Tipo del Indicador:	OPERATIVO
Definición del Indicador:	VERIFICACION DEL TOTAL REAL DE SERVICIO DE MANTENIMIENTO DE PANTEONES	Tipo de valor de la Meta:	PORCENTAJE
Formúla:	(ESPACIOS PUBLICOS QUE RECIBEN EL MANTENIMIENTO / TOTAL DE ESPACIOS PUBLICOS) *100	Unidad de Medida:	ACTIVIDADES
Desagregación Geográfica:		Frecuencia de Medición:	TRIMESTRAL

Enfoque de Transversalidad:

Hombre: _____ Mujer: _____ Total: _____

CARACTERÍSTICA DEL INDICADOR

CARACTERÍSTICA	CALIFICACIÓN	JUSTIFICACIÓN
Claridad	10	SE EXPRESA DE MANERA CLARA LA APLICACIÓN DEL INDICADOR
Relevancia	25	ES DE GRAN RELEVANCIA PARA EL CRECIMIENTO ECONÓMICO Y SOCIAL
Economía	10	GENERA REDUCCIÓN PRÁCTICA EN LAS LABORES DIARIAS DEL AYUNTAMIENTO
Monitoreable	25	ESTE INDICADOR ES MONITOREABLE DE ACUERDO A LAS ACTIVIDADES
Adecuado	10	ES APLICABLE EN LA PRÁCTICA DIARIA
Aporte Marginal	20	APORTA AL INDICADOR GENERAL DE EFICIENCIA EN EL SERVICIO PÚBLICO MUNICIPAL

SERIE DE INFORMACIÓN DISPONIBLE

CONTACTO DEL INDICADOR

Nombre:	ALEJANDRO	Apellido Paterno:	COB	Apellido Materno:	HUCHIN
Área:	SERVICIOS PUBLICOS	Puesto:	SUBDIRECTOR	Correo Electrónico:	Alejandrocobhuchin9@gmail.com
Teléfono:	9962004964	Lada:		Extensión:	m

DETERMINACIÓN DE METAS

Meta Acumulable:	100	Comportamiento del Indicador:	100	Factibilidad de la Meta:	100
Justificación de la Factibilidad	EL INDICADOR SE REPORTA DE MANERA CONSTANTE LAS ACTIVIDADES EFECTUADAS QUE SE REALIZAN DE MANERA OBLIGATORIA PARA FORTALECER LOS SERVICIOS PÚBLICOS MUNICIPALES				

LINEA BASE

AÑO	Indicador (relativo)	Valor Numerador (Absoluto)	Denominador (universo de cobertura)	Período al que corresponde el valor
2024	8	8	MUNICIPIO DE HECELCHAKAN	01 ENERO AL 31 DE SEPTIEMBRE DE 2024

258

JUSTIFICACION LINEA BASE

PARÁMETROS DE SEMAFORIZACIÓN

Tipo de Valor:					
Umbral Verde:	100-90	Umbral Amarillo:	80-60	Umbral Rojo:	50-0

META DEL TRIENIO

AÑO	Indicador (Relativo)	Valor Numerador (Absoluto)	Denominador (universo de cobertura)	Periodo al que corresponde el valor
2024	100	100	MUNICIPIO DE HECELCHAKÁN	2024

METAS CICLO PRESUPUESTARIO

Periodo según frecuencia de medición	Indicador (relativo)	Valor Numerador (Absoluto)	Denominador (universo de cobertura)	Periodo al que corresponde el valor
Periodo 1	2	25%	MUNICIPIO DE HECELCHAKÁN	Enero - Marzo
Periodo 2	2	25%	MUNICIPIO DE HECELCHAKÁN	Abril - Junio
Periodo 3	2	25%	MUNICIPIO DE HECELCHAKÁN	Julio - Septiembre
Periodo 4	2	25%	MUNICIPIO DE HECELCHAKÁN	Octubre - Diciembre

CARACTERÍSTICAS DE LAS VARIABLES

Número de variables:	1
Nombre:	Descripción de la Variable
PORCENTAJE DE ESPACIOS QUE RECIBEN EL MANTENIMIENTO	(ESPACIOS PUBLICOS QUE RECIBEN EL MANTENIMIENTO / TOTAL DE ESPACIOS PUBLICOS) *100
Medios de Verificación	Unidad de Medida
BITACORA DE MANTENIMIENTO	ACTIVIDADES
Desagregación Geográfica	Frecuencia
OFICINAS DE LA DIRECCIÓN DE SERVICIOS PÚBLICOS	TRIMESTRAL
Método de Recopilación de Datos	Fecha de disponibilidad de la Información
BASE DE INFORMACIÓN GENERADA POR LA DIRECCIÓN DE SERVICIOS PÚBLICOS	TRIMESTRAL
Nombre:	Descripción de la Variable
PORCENTAJE DE ESPACIOS QUE RECIBEN EL MANTENIMIENTO	(ESPACIOS PUBLICOS QUE RECIBEN EL MANTENIMIENTO / TOTAL DE ESPACIOS PUBLICOS) *100
Medios de Verificación	Unidad de Medida
BITACORA DE MANTENIMIENTO	ACTIVIDADES
Desagregación Geográfica	Frecuencia
OFICINAS DE LA DIRECCIÓN DE SERVICIOS PÚBLICOS	TRIMESTRAL
Método de Recopilación de Datos	Fecha de disponibilidad de la Información
BASE DE INFORMACIÓN GENERADA POR LA DIRECCIÓN DE SERVICIOS PÚBLICOS	TRIMESTRAL

REFERENCIAS ADICIONALES

Referencia Nacional y/o Internacional:

Comentario Técnico:

257

SERIE ESTADISTICA		
Ciclo	Valor	Periodo
2021	25%	Octubre - Diciembre
2022	100%	Enero - Diciembre
2023	100%	Enero - Diciembre
2024	75%	Enero - Septiembre
2024	25%	Octubre - Diciembre

GRÁFICA DE LA SERIE ESTADISTICA



ING. ALEJANDRO COB HUCHIN
 SUBDIRECTOR DE SERVICIOS
 PUBLICOS

SUBDIRECCION DE
 SERVICIOS PUBLICOS
 H. AYUNTAMIENTO
 CONSTITUCIONAL
 HECHELCHAKAN, CAMPECHE
 2021 - 2024



AYUNTAMIENTO DE HECELCHAKÁN

Ficha del Indicador



DATOS DE IDENTIFICACIÓN DEL PROGRAMA PRESUPUESTARIO (PP)

Ramo Administrativo:	SERVICIOS PUBLICOS
Unidad Responsable del PP:	SUBDIRECCION DE SERVICIOS PUBLICOS
Denominación de PP:	CIUDADES Y COMUNIDADES SOSTENIBLES

ALINEACIÓN AL PLAN MUNICIPAL DE DESARROLLO 2021-2024

Misión Estratégica del Plan Municipal de Desarrollo 2021-2024:	III SERVICIOS PUBLICOS Y DESARROLLO SUSTENTABLE.
Objetivo del Plan Municipal de Desarrollo 2021-2024:	3.1 REBUSTECER LAS ACCIONES DE SERVICIOS PUBLICOS MUNICIPALES.
Estrategia del Plan Municipal de Desarrollo 2021-2024:	3.1.1. IMPULSAR UN PROGRAMA INTEGRAL DE SERVICIOS PUBLICOS DE CALIDAD.
Línea de Acción del Plan Municipal de Desarrollo 2021-2024:	3.1.1.5 FORTALECER EL PROGRAMA DE MANTENIMIENTO Y MEJORAMIENTO DEL ALUMBRADO PUBLICO

MATRIZ DE INDICADORES PARA RESULTADOS

Resumen Narrativo: MANTENIMIENTO DE ALUMBRADO PUBLICO

INDICADOR DATOS DE IDENTIFICACIÓN DEL INDICADOR

Orden en la MR:		Nombre del Indicador:	PORCENTAJE DE ACCIONES DE MANTENIMIENTO DE ALUMBRADO PUBLICO
Dimensión del Indicador:	EFICACIA	Tipo del Indicador:	OPERATIVO
Definición del Indicador:	VERIFICACION DEL CUMPLIMIENTO EFECTIVO DEL PROGRAMA DE MANTENIMIENTO DEL ALUMBRADO PUBLICO (ACCIONES DE MANTENIMIENTO / ACCIONES DE MANTENIMIENTO PROGRAMADO) *100	Tipo de valor de la Meta:	PORCENTAJE
Formúla:		Unidad de Medida:	ACTIVIDADES
Desagregación Geográfica:	DIRECCIÓN DE SERVICIOS PUBLICOS	Frecuencia de Medición:	TRIMESTRAL

Enfoque de Transversalidad:

Hombre: _____ Mujer: _____ Total: _____

CARACTERÍSTICA	CARACTERÍSTICA DEL INDICADOR CALIFICACIÓN	JUSTIFICACIÓN
Claridad	10	SE EXPRESA DE MANERA CLARA LA APLICACIÓN DEL INDICADOR
Relevancia	25	ES DE GRAN RELEVANCIA PARA EL CRECIMIENTO ECONÓMICO Y SOCIAL
Economía	10	GENERA REDUCCIÓN PRÁCTICA EN LAS LABORES DIARIAS DEL AYUNTAMIENTO
Monitoreable	25	ESTÉ INDICADOR ES MONITORIABLE DE ACUERDO A LAS ACTIVIDADES
Adecuado	10	ES APLICABLE EN LA PRÁCTICA DIARIA
Aporte Marginal	20	APORTA AL INDICADOR GENERAL DE EFICIENCIA EN EL SERVICIO PÚBLICO MUNICIPAL

SERIE DE INFORMACIÓN DISPONIBLE

CONTACTO DEL INDICADOR

Nombre:	ALEJANDRO	Apellido Paterno:	COB	Apellido Materno:	HUCHIN
Área:	SERVICIOS PUBLICOS	Puesto:	SUBDIRECTOR	Correo Electrónico:	Alejandrocobhuchin9@gmail.com
Teléfono:	9962004964	Lada:		Extensión:	m

DETERMINACIÓN DE METAS

Meta Acumulable:	100	Comportamiento del Indicador:	100	Factibilidad de la Meta:	100
Justificación de la Factibilidad	EL INDICADOR SE REPOR TA DE MANERA CONSTANTE LAS ACTIVIDADES EFECTUADAS QUE SE REALIZAN DE MANERA OBLIGATORIA PARA FORTALECER LOS SERVICIOS PÚBLICOS MUNICIPALES				

LINEA BASE

AÑO	Indicador (relativo)	Valor Numerador (Absoluto)	Denominador (universo de cobertura)	Periodo al que corresponde el valor
2024	8	8	MUNICIPIO DE HECELCHAKAN	01 ENERO AL 31 DE SEPTIEMBRE DE 2024

205

JUSTIFICACION LINEA BASE

PARAMETROS DE SEMAFORIZACION

Tipo de Valor:				
Umbral Verde:	100-90	Umbral Amarillo:	80-60	Umbral Rojo:
				50-0

META DEL TRIENIO

AÑO	Indicador (Relativo)	Valor Numerador (Absoluto)	Denominador (universo de cobertura)	Periodo al que corresponde el valor
2024	100	100	MUNICIPIO DE HECELCHAKÁN	2024

METAS CICLO PRESUPUESTARIO

Periodo según frecuencia de medición	Indicador (relativo)	Valor Numerador (Absoluto)	Denominador (universo de cobertura)	Periodo al que corresponde el valor
Periodo 1	2	25%	MUNICIPIO DE HECELCHAKÁN	Enero - Marzo
Periodo 2	2	25%	MUNICIPIO DE HECELCHAKÁN	Abril - Junio
Periodo 3	2	25%	MUNICIPIO DE HECELCHAKÁN	Julio - Septiembre
Periodo 4	2	25%	MUNICIPIO DE HECELCHAKÁN	Octubre - Diciembre

CARACTERÍSTICAS DE LAS VARIABLES

Número de variables:		1
Nombre:	Descripción de la Variable	
PORCENTAJE DE ACCIONES DE MANTENIMIENTO DE ALUMBRADO PUBLICO	(ACCIONES DE MANTENIMIENTO / ACCIONES DE MANTENIMIENTO PROGRAMADO) *100	
Medios de Verificación	Unidad de Medida	
BITACORA DE MANTENIMIENTO	ACTIVIDADES	
Desagregación Geográfica	Frecuencia	
OFICINAS DE LA DIRECCIÓN DE SERVICIOS PÚBLICOS	TRIMESTRAL	
Metodo de Recopilación de Datos	Fecha de disponibilidad de la Información	
BASE DE INFORMACIÓN GENERADA POR LA DIRECCIÓN DE SERVICIOS PÚBLICOS	TRIMESTRAL	
Nombre	Descripción de la Variable	
PORCENTAJE DE ACCIONES DE MANTENIMIENTO DE ALUMBRADO PUBLICO	(ACCIONES DE MANTENIMIENTO / ACCIONES DE MANTENIMIENTO PROGRAMADO) *100	
Medios de Verificación	Unidad de Medida	
BITACORA DE MANTENIMIENTO	ACTIVIDADES	
Desagregación Geográfica	Frecuencia	
OFICINAS DE LA DIRECCIÓN DE SERVICIOS PÚBLICOS	TRIMESTRAL	
Metodo de Recopilación de Datos	Fecha de disponibilidad de la Información	
BASE DE INFORMACIÓN GENERADA POR LA DIRECCIÓN DE SERVICIOS PÚBLICOS	TRIMESTRAL	

REFERENCIAS ADICIONALES

Referencia Nacional y/o Internacional:
Comentario Técnico:

254

SERIE ESTADISTICA		
Ciclo	Valor	Periodo
2021	25%	Octubre - Diciembre
2022	100%	Enero - Diciembre
2023	100%	Enero - Diciembre
2024	75%	Enero - Septiembre
2024	25%	Octubre - Diciembre

GRÁFICA DE LA SERIE ESTADISTICA



ING. ALEJANDRO COB HUCHIN
SUBDIRECTOR DE SERVICIOS
PUBLICOS

SUBDIRECCION DE
SERVICIOS PUBLICOS
H. AYUNTAMIENTO
CONSTITUCIONAL
HECELCHAKAN, CAMPECHE
2021 - 2028

253



AYUNTAMIENTO DE HECELCHAKÁN

Ficha del Indicador



DATOS DE IDENTIFICACIÓN DEL PROGRAMA PRESUPUESTARIO (PP)

Ramo Administrativo: SERVICIOS PUBLICOS
 Unidad Responsable del PP: SUBDIRECCION DE SERVICIOS PUBLICOS
 Denominación de PP: CIUDADES Y COMUNIDADES SOSTENIBLES

ALINEACIÓN AL PLAN MUNICIPAL DE DESARROLLO 2021-2024

Misión Estratégica del Plan Municipal de Desarrollo 2021-2024: III SERVICIOS PUBLICOS Y DESARROLLO SUSTENTABLE.
 Objetivo del Plan Municipal de Desarrollo 2021-2024: 3.1 REBUSTECER LAS ACCIONES DE SERVICIOS PUBLICOS MUNICIPALES.
 Estrategia del Plan Municipal de Desarrollo 2021-2024: 3.1.1. IMPULSAR UN PROGRAMA INTEGRAL DE SERVICIOS PUBLICOS DE CAUDAD.
 Línea de Acción del Plan Municipal de Desarrollo 2021-2024: 3.1.1.6 FORTALECER EL PROGRAMA DE SERVICIO DE RECOLECCION DE BASURA MEDIANTE EL INCREMENTO Y MEJORAMIENTO DEL PARQUE VEHICULAR, ASI COMO EL AUMENTO DE NUEVAS RUTAS DE RECOLECCION

MATRIZ DE INDICADORES PARA RESULTADOS

Resumen Narrativo: RECOLECCION DE BASURA

INDICADOR DATOS DE IDENTIFICACIÓN DEL INDICADOR

Orden en la MIR:		Nombre del Indicador:	PORCENTAJE DE PERSONAS QUE RECIBEN EL SERVICIO
Dimensión del Indicador:	EFICACIA	Tipo del Indicador:	OPERATIVO
Definición del Indicador:	PORCENTAJE DE CUBRIMIENTO DEL SERVICIO DE RECOLECCION.	Tipo de valor de la Meta:	PORCENTAJE
Formula:	(PERSONAS QUE RECIBEN EL SERVICIO / TOTAL DE PERSONAS EN EL MUNICIPIO) *100	Unidad de Medida:	ACTIVIDADES
Desagregación Geográfica:	DIRECCIÓN DE SERVICIOS PUBLICOS	Frecuencia de Medición:	TRIMESTRAL

Enfoque de Transversalidad:

Hombre: _____ Mujer: _____ Total: _____

CARACTERÍSTICA DEL INDICADOR

CARACTERÍSTICA	CALIFICACIÓN	JUSTIFICACIÓN
Claridad	10	SE EXPRESA DE MANERA CLARA LA APLICACIÓN DEL INDICADOR
Relevancia	25	ES DE GRAN RELEVANCIA PARA EL CRECIMIENTO ECONÓMICO Y SOCIAL
Economía	10	GENERA REDUCCIÓN PRÁCTICA EN LAS LABORES DIARIAS DEL AYUNTAMIENTO
Monitoreable	25	ESTE INDICADOR ES MONITORABLE DE ACUERDO A LAS ACTIVIDADES
Adecuado	10	ES APLICABLE EN LA PRÁCTICA DIARIA
Aporte Marginal	20	APORTA AL INDICADOR GENERAL DE EFICIENCIA EN EL SERVICIO PÚBLICO MUNICIPAL

SERIE DE INFORMACIÓN DISPONIBLE

CONTACTO DEL INDICADOR

Nombre:	ALEJANDRO	Apellido Paterno:	COB	Apellido Materno:	HUCHIN
Área:	SERVICIOS PUBLICOS	Puesto:	SUBDIRECTOR	Correo Electrónico:	Alejandrocobhuchin9@gmail.com
Teléfono:	9962004964	Lada		Extensión:	m

DETERMINACIÓN DE METAS

Meta Acumulable:	100	Comportamiento del Indicador:	100	Factibilidad de la Meta:	100
Justificación de la Factibilidad	EL INDICADOR SE REPORTA DE MANERA CONSTANTE LAS ACTIVIDADES EFECTUADAS QUE SE REALIZAN DE MANERA OBLIGATORIA PARA FORTALECER LOS SERVICIOS PÚBLICOS MUNICIPALES				

LINEA BASE

AÑO	Indicador (relativo)	Valor Numerador (Absoluto)	Denominador (universo de cobertura)	Periodo al que corresponde el valor
2024	8	8	MUNICIPIO DE HECELCHAKAN	01 ENERO AL 31 DE SEPTIEMBRE DE 2024

252

JUSTIFICACION LINEA BASE

PARAMETROS DE SEMAFORIZACION

Tipo de Valor:				
Umbral Verde:	100-90	Umbral Amarillo:	80-60	Umbral Rojo:
				50-0

META DEL TRIENIO

AÑO	Indicador (Relativo)	Valor Numerador (Absoluto)	Denominador (universo de cobertura)	Periodo al que corresponde el valor
2024	100	100	MUNICIPIO DE HECELCHAKÁN	2024

METAS CICLO PRESUPUESTARIO

Periodo según frecuencia de medición	Indicador (relativo)	Valor Numerador (Absoluto)	Denominador (universo de cobertura)	Periodo al que corresponde el valor
Periodo 1	2	25%	MUNICIPIO DE HECELCHAKÁN	Enero - Marzo
Periodo 2	2	25%	MUNICIPIO DE HECELCHAKÁN	Abril - Junio
Periodo 3	2	25%	MUNICIPIO DE HECELCHAKÁN	Julio - Septiembre
Periodo 4	2	25%	MUNICIPIO DE HECELCHAKÁN	Octubre - Diciembre

CARACTERISTICAS DE LAS VARIABLES

Número de variables:	1
Nombre:	Descripción de la Variable
PORCENTAJE DE PERSONAS QUE RECIBEN EL SERVICIO	(PERSONAS QUE RECIBEN EL SERVICIO / TOTAL DE PERSONAS EN EL MUNICIPIO) *100
Medios de Verificación	Unidad de Medida
BITACORA DE MANTENIMIENTO	ACTIVIDADES
Desagregación Geográfica	Frecuencia
OFICINAS DE LA DIRECCIÓN DE SERVICIOS PÚBLICOS	TRIMESTRAL
Metodo de Recopilación de Datos	Fecha de disponibilidad de la Información
BASE DE INFORMACIÓN GENERADA POR LA DIRECCIÓN DE SERVICIOS PÚBLICOS	TRIMESTRAL
Nombre:	Descripción de la Variable
PORCENTAJE DE PERSONAS QUE RECIBEN EL SERVICIO	(PERSONAS QUE RECIBEN EL SERVICIO / TOTAL DE PERSONAS EN EL MUNICIPIO) *100
Medios de Verificación	Unidad de Medida
BITACORA DE MANTENIMIENTO	ACTIVIDADES
Desagregación Geográfica	Frecuencia
OFICINAS DE LA DIRECCIÓN DE SERVICIOS PÚBLICOS	TRIMESTRAL
Metodo de Recopilación de Datos	Fecha de disponibilidad de la Información
BASE DE INFORMACIÓN GENERADA POR LA DIRECCIÓN DE SERVICIOS PÚBLICOS	TRIMESTRAL

REFERENCIAS ADICIONALES

Referencia Nacional y/o Internacional:

Comentario Técnico:

252

SERIE ESTADISTICA		
Ciclo	Valor	Periodo
2021	25%	Octubre - Diciembre
2022	100%	Enero - Diciembre
2023	100%	Enero - Diciembre
2024	75%	Enero - Septiembre
2024	25%	Octubre - Diciembre

GRÁFICA DE LA SERIE ESTADISTICA



ING. ALEJANDRO COB HUCHIN
SUBDIRECTOR DE SERVICIOS
PUBLICOS

SUBDIRECCION DE
SERVICIOS PUBLICOS
H. AYUNTAMIENTO
CONSTITUCIONAL
HECELCHAKAN, CAMPECHE
2021 - 2024

250



AYUNTAMIENTO DE HECELCHAKÁN

Ficha del Indicador



DATOS DE IDENTIFICACIÓN DEL PROGRAMA PRESUPUESTARIO (PP)

Ramo Administrativo:	SERVICIOS PUBLICOS
Unidad Responsable del PP:	SUBDIRECCION DE SERVICIOS PUBLICOS
Denominación de PP:	CIUDADES Y COMUNIDADES SOSTENIBLES

ALINEACIÓN AL PLAN MUNICIPAL DE DESARROLLO 2021-2024

Misión Estratégica del Plan Municipal de Desarrollo 2021-2024:	III SERVICIOS PUBLICOS Y DESARROLLO SUSTENTABLE.
Objetivo del Plan Municipal de Desarrollo 2021-2024:	3.2 CONTRIBUIR AL FORTALECIMIENTO DEL PROGRAMA DE INFRAESTRUCTURA E IMAGEN URBANA RESILIENTES Y SOSTENIBLE
Estrategia del Plan Municipal de Desarrollo 2021-2024:	3.2.1 DESARROLLAR UN PROGRAMA DE INFRAESTRUCTURA RESILIENTE Y SOSTENIBLE
Línea de Acción del Plan Municipal de Desarrollo 2021-2024:	3.2.1.3 IMPULSAR Y EJECUTAR UN PROGRAMA DE MANTENIMIENTO DE LA IMAGEN URBANA DEL MUNICIPIO

MATRIZ DE INDICADORES PARA RESULTADOS

Resumen Narrativo: LIMPIEZA Y MANTENIMIENTO DEL PARQUE CENTRAL

INDICADOR DATOS DE IDENTIFICACIÓN DEL INDICADOR

Orden en la MIR:		Nombre del Indicador:	PORCENTAJE DE AREAS VERDES QUE RECIBEN FUMIGACION, ABONO Y RIEGO
Dimensión del Indicador:	EFICACIA	Tipo del Indicador:	OPERATIVO
Definición del Indicador:	TOTAL REAL DE APLICACIÓN DE LA FUMIGACION ABONO Y RIEGO EN LAS AREAS VERDES	Tipo de valor de la Meta:	PORCENTAJE
Formula:	(AREAS VERDES QUE RECIBEN FUMIGACION, ABONO Y RIEGO EFECTUADAS / AREAS VERDES QUE RECIBEN FUMIGACION, ABONO Y RIEGO PROGRAMADAS) *100	Unidad de Medida:	ACTIVIDADES
Desagregación Geográfica:	DIRECCIÓN DE SERVICIOS PUBLICOS	Frecuencia de Medición:	TRIMESTRAL

Enfoque de Transversalidad:

Hombre: _____ Mujer: _____ Total: _____

CARACTERÍSTICA DEL INDICADOR CALIFICACIÓN

CARACTERÍSTICA	CALIFICACIÓN	JUSTIFICACIÓN
Claridad	10	SE EXPRESA DE MANERA CLARA LA APLICACIÓN DEL INDICADOR
Relevancia	25	ES DE GRAN RELEVANCIA PARA EL CRECIMIENTO ECONÓMICO Y SOCIAL
Economía	10	GENERA REDUCCIÓN PRÁCTICA EN LAS LABORES DIARIAS DEL AYUNTAMIENTO
Monitoreable	25	ESTE INDICADOR ES MONITOREABLE DE ACUERDO A LAS ACTIVIDADES
Adecuado	10	ES APLICABLE EN LA PRÁCTICA DIARIA
Aporte Marginal	20	APORTA AL INDICADOR GENERAL DE EFICIENCIA EN EL SERVICIO PÚBLICO MUNICIPAL

SERIE DE INFORMACIÓN DISPONIBLE

CONTACTO DEL INDICADOR

Nombre:	ALEJANDRO	Apellido Paterno:	COB	Apellido Materno:	HUCHIN
Área:	SERVICIOS PUBLICOS	Puesto:	SUBDIRECTOR	Correo Electrónico:	Alejandrocobhuchin9@gmail.com
Teléfono:	9962004964	Lada:		Extensión:	m

DETERMINACIÓN DE METAS

Meta Acumulable:	100	Comportamiento del Indicador:	100	Factibilidad de la Meta:	100
Justificación de la Factibilidad	EL INDICADOR SE REPORTEA DE MANERA CONSTANTE LAS ACTIVIDADES EFECTUADAS QUE SE REALIZAN DE MANERA OBLIGATORIA PARA FORTALECER LOS SERVICIOS PÚBLICOS MUNICIPALES				

LINEA BASE

AÑO	Indicador (relativo)	Valor Numerador (Absoluto)	Denominador (universo de cobertura)	Periodo al que corresponde el valor
2024	8	8	MUNICIPIO DE HECELCHAKAN	01 ENERO AL 31 DE SEPTIEMBRE DE 2024

249

JUSTIFICACION LINEA BASE

PARAMETROS DE SEMAFORIZACION

Tipo de Valor:					
Umbral Verde:	100-90	Umbral Amarillo:	80-60	Umbral Rojo:	50-0

META DEL TRIENIO

AÑO	Indicador (Relativo)	Valor Numerador (Absoluto)	Denominador (universo de cobertura)	Periodo al que corresponde el valor
2024	100	100	MUNICIPIO DE HECELCHAKÁN	2024

METAS CICLO PRESUPUESTARIO

Periodo según frecuencia de medición	Indicador (relativo)	Valor Numerador (Absoluto)	Denominador (universo de cobertura)	Periodo al que corresponde el valor
Periodo 1	2	25%	MUNICIPIO DE HECELCHAKÁN	Enero - Marzo
Periodo 2	2	25%	MUNICIPIO DE HECELCHAKÁN	Abril - Junio
Periodo 3	2	25%	MUNICIPIO DE HECELCHAKÁN	Julio - Septiembre
Periodo 4	2	25%	MUNICIPIO DE HECELCHAKÁN	Octubre - Diciembre

CARACTERÍSTICAS DE LAS VARIABLES

Número de variables:		1
Nombre:	Descripción de la Variable	
PORCENTAJE DE AREAS VERDES QUE RECIBEN FUMIGACION, ABONO Y RIEGO	(AREAS VERDES QUE RECIBEN FUMIGACION, ABONO Y RIEGO EFECTUADAS / AREAS VERDES QUE RECIBEN FUMIGACION, ABONO Y RIEGO PROGRAMADAS) *100	
Medios de Verificación	Unidad de Medida	
BITACORA DE MANTENIMIENTO	ACTIVIDADES	
Desagregación Geográfica	Frecuencia	
OFICINAS DE LA DIRECCIÓN DE SERVICIOS PÚBLICOS	TRIMESTRAL	
Metodo de Recopilación de Datos	Fecha de disponibilidad de la Información	
BASE DE INFORMACIÓN GENERADA POR LA DIRECCIÓN DE SERVICIOS PÚBLICOS	TRIMESTRAL	
Nombre:	Descripción de la Variable	
PORCENTAJE DE AREAS VERDES QUE RECIBEN FUMIGACION, ABONO Y RIEGO	(AREAS VERDES QUE RECIBEN FUMIGACION, ABONO Y RIEGO EFECTUADAS / AREAS VERDES QUE RECIBEN FUMIGACION, ABONO Y RIEGO PROGRAMADAS) *100	
Medios de Verificación	Unidad de Medida	
BITACORA DE MANTENIMIENTO	ACTIVIDADES	
Desagregación Geográfica	Frecuencia	
OFICINAS DE LA DIRECCIÓN DE SERVICIOS PÚBLICOS	TRIMESTRAL	
Metodo de Recopilación de Datos	Fecha de disponibilidad de la Información	
BASE DE INFORMACIÓN GENERADA POR LA DIRECCIÓN DE SERVICIOS PÚBLICOS	TRIMESTRAL	

REFERENCIAS ADICIONALES

Referencia Nacional y/o Internacional:

Comentario Técnico:

248

SERIE ESTADISTICA		
Ciclo	Valor	Periodo
2021	25%	Octubre - Diciembre
2022	100%	Enero - Diciembre
2023	100%	Enero - Diciembre
2024	75%	Enero - Septiembre
2024	25%	Octubre - Diciembre

GRÁFICA DE LA SERIE ESTADISTICA



ING. ALEJANDRO COB HUCHIN
 SUBDIRECTOR DE SERVICIOS
 PUBLICOS



SUBDIRECCION DE
 SERVICIOS PUBLICOS
 H. AYUNTAMIENTO
 CONSTITUCIONAL
 HECELCHAKAN, CAMPECHE
 2021 - 2024

247